

REPUBLIQUE ISLAMIQUE DE MAURITANIE

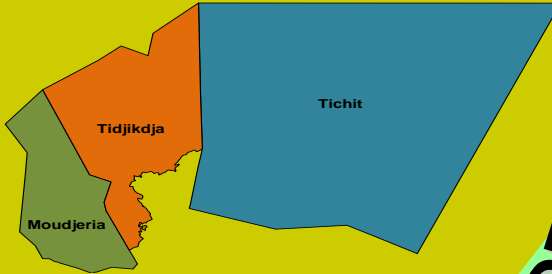
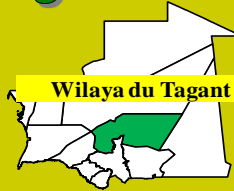
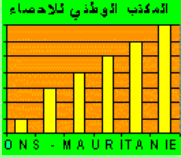
Honneur - Fraternité - Justice

Ministère des Affaires Economiques et du Développement

Office National de la Statistique

Direction des Statistiques Régionales

Service Régional du Tagant



TAGANT EN CHIFFRES
2007 - 2010

Edition 2011

REPUBLIQUE ISLAMIQUE DE MAURITANIE

Honneur – Fraternité - Justice

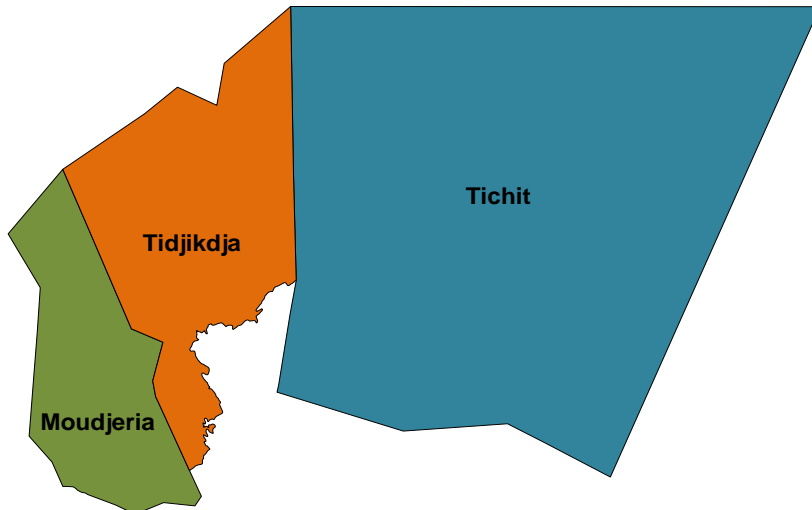


MINISTRE DES AFFAIRES ECONOMIQUES ET DU
DEVELOPPEMENT

OFFICE NATIONAL DE LA STATISTIQUE

DIRECTION DES STATISTIQUES REGIONALES

SERVICE REGIONAL DU TAGANT



Edition 2011

PREFACE

L'Office National de la Statistique (O.N.S) a élaboré la présente publication afin de répondre à ses attributions et plus particulièrement diffuser une synthèse des statistiques démographiques, sociales, économiques et environnementales de la Wilaya du Tagant sur la période 2007- 2010.

Comme vous pourrez l'apprécier, la présentation et le contenu de cette édition 2011 est le résultat d'importants efforts du Service Régional du Tagant afin d'améliorer la qualité des données publiées et profiter de l'actualisation des informations existantes.

L'ONS a foi que l'effort accompli à travers cette publication sera d'une grande utilité pour le Gouvernement, les Organismes internationaux, les donateurs, les autres partenaires au développement, les chercheurs et/ou les utilisateurs en général, parce qu'elle constitue un instrument important pour mieux connaître la réalité de cette wilaya.

Toujours dans le souci de répondre de manière efficace aux demandes d'informations statistiques, découlant de la mise en œuvre des choix politiques en matière de déconcentration et d'aménagement du territoire, l'ONS, organe directeur de la statistique nationale, a la préoccupation permanente de fournir une information statistique, dont la couverture et la qualité sont sans cesse améliorées. Ce qui n'est possible qu'avec la permanente coordination et collaboration de tous les services, organismes et institutions des secteurs public et privé, sources d'informations statistiques.

L'ONS exprime toute sa gratitude et ses vifs remerciements à tous les responsables des sources d'informations et plus généralement à toute personne physique ou morale qui, d'une manière directe ou indirecte, a contribué à l'élaboration et à la publication de cette présente édition de « Tagant en chiffres 2007 - 2010 ».

Toutes remarques ou suggestions sur la qualité des données ou la forme de la présentation sont les bienvenues. Elles contribueront sans nul doute à aider l'ONS à améliorer davantage la qualité de cette publication, qui se veut un instrument de travail.

LE DIRECTEUR GENERAL
Mohamed El Moctar Ould Ahmed Sidi

PREFACE.....	3
INTRODUCTION.....	7
SYMBOLES UTILISES ET ABREVIATIONS	8
1. PRESENTATION DE LA WILAYA	10
2. DONNEES SOCIOECONOMIQUES DE BASE EN 2010	13
3. DONNEES CLIMATOLOGIQUES.....	14
3.1. Pluie et jours vent de sable.....	14
3.2. Humidité et températures	15
3.3. Données climatologiques mensuelles de 2007	16
3.4. Données climatologiques mensuelles de 2008	17
3.5. Données climatologiques mensuelles de 2009	18
3.6. Données climatologiques mensuelles de 2010.....	19
4. DEMOGRAPHIE	20
4.1. Répartition de la population de 2000 par moughataa, par commune et par sexe	20
4.2. Répartition population 2000 par groupe d'âges et sexe.....	20
4.3 Répartition de la population handicapée et analphabète (10 ans et plus) par sexe	21
4.4. Répartition de la population par âge, sexe et résidence en 2000.....	22
4.5. Evolution de la population par sexe de 2007 à 2010	23
4.6. Répartition de la population de Tagant selon le groupe d'âge 2007-2010	24
5. SANTE	25
5.1. Population couverte en 2007	25
5.2. Indicateurs sanitaires du Tagant 2007	26
5.2.1. <i>Personnel et infrastructures médicaux</i>	26
5.2.2. <i>Répartition des pharmacies dans le Tagant</i>	27
5.3. Statistiques de l'hôpital régional de Tidjikja en 2010	27
5.3.1. <i>Interventions médicales par service</i>	27
5.3.2. <i>Indicateurs 2007</i>	28
5.3.3. <i>Indicateurs de performance 2007</i>	28
5.4. Taux de couverture vaccinale des enfants de 0 à 11 mois	29
5.5. Les dix première pathologies	30
5.6. Consultations curatives par moughataa	30
5.7. Etats enregistrées de certains maladies	31
5.7. Indicateurs sanitaires du Tagant 2010	31
6. EDUCATION	32
6.1. Enseignement fondamental par moughataa en 2006-2007	32
6.1.1. <i>Enseignement fondamental Moughataa de Tidjikja</i>	32
6.1.2. <i>Enseignement fondamental Moughataa de Moudjéria</i>	32
6.1.3. <i>Enseignement fondamental Moughataa de Tichitt</i>	33
6.1.4. <i>Synthèse de l'enseignement fondamental dans la wilaya en 2006-2007</i> ...	33

6.1.5. Synthèse de l'enseignement fondamental de la wilaya en 2008.....	34
6.1.6. Synthèse de l'enseignement fondamental de la wilaya en 2009	35
6.1.7. Synthèse de l'enseignement fondamental de la wilaya en 2010	35
6.2. Enseignement secondaire	36
6.2.1. Situation générale de l'enseignement secondaire en 2007	36
6.2.2. Situation générale de l'enseignement secondaire en 2008	37
6.2.3. Situation générale de l'enseignement secondaire en 2009	38
6.2.4. Situation générale de l'enseignement secondaire en 2010	39
6.3. Situation du CFPP de Tidjikja.....	40
6.4 ALPHABETISATION (2006 – 2007)	42
6.5. Mosquées et Mahadras (2008 -2009)	42
6.6. Enseignement privée de 2007 à 2010.....	43
7. PRODUCTION	44
7.1. Agriculture	44
7.1.1. Campagne agricole	44
7.1.1. Campagne maraîchère	45
7.2. Elevage.....	45
7.2.1. Evolution des effectifs du bétail de 2007 à 2010	45
7.2.2. Evolution des abattages contrôlés à Tidjikja en 2006 et 2007	45
7.2.3. Traitement et vaccination du bétail de 2007 à 2010	46
7.2.4. Prix moyen du bétail sur pieds à Tidjikja (en MRO).....	47
7.3. Energie-Eau.....	51
7.3.1. Récapitulatif des points d'eau du Tagant en 2006 et 2007	51
7.3.2. Récapitulatif des points d'eau du Tagant de 2008 et 2010	52
7.3.3. Informations sur la distribution de l'eau par la SNDE	53
7.3.4. Informations sur la distribution d'électricité SOMELEC.....	53
8. EMPLOI.....	54
8.1. Taux de chômage pour les 10 ans et plus en 2000	54
8.2. Répartition de la population active occupée selon l'activité en 2000	54
8.3. Répartition de la population active selon la branche d'activité en 2000	55
9. TOURISME	56
9.1. Informations touristiques sur le Tagant2007	56
9.2. Touristes en 2008 à Tidjikja.....	58
10. FINANCES PUBLIQUES	59
10.1. Situation financière 2006-2007	59
11. INDICATEURS DE CONDITIONS DE VIE.....	60
11.1. Indicateurs de pauvreté.....	60
11.2. Indicateurs sur l'habitat	61
11.3. Répartition des ménages selon le statut principal d'occupation du logement .	61
11.4. Répartition des ménages selon le mode principal d'éclairage du logement	62
11.5. Répartition des ménages selon le mode principal de cuisson	63
11.6. Répartition des ménages selon le mode principal d'approvisionnement en eau	63

12. AUTRES INDICATEURS 64
12.1. Culture, jeunesses et sports 64
12.2. Justice 64

INTRODUCTION

Le Service Régional du Tagant, en tant qu'organe décentralisé de l'Office National de la Statistique (ONS), a collecté, recompilé, traité et analysé des informations, à caractère environnemental, démographique, social, économique et administratif des différentes sources régionales de données, administrations, entreprises publiques et établissements privés, auxquels il adresse ses plus vifs remerciements pour la collaboration offerte.

Ce travail, qui est une photographie de l'information chiffrée de la wilaya du Tagant, est loin d'être exhaustif à cause des réponses qui demeurent encore très insuffisantes, non systématiques et des données recueillies quelquefois incohérentes. Le Service Régional saisit cette occasion pour requérir l'aide, les efforts et la compréhension de tous ses partenaires pour concourir ensemble à mieux apprécier et planifier l'évolution, le développement économique et social de la wilaya et de la Nation. Cela ne peut être possible qu'avec des statistiques fiables et cohérentes, périodiquement élaborées et diffuser dans les délais.

Le Service Régional du Tagant veut désormais compter sur l'appui et la collaboration de toutes les sources potentielles d'informations, dans l'optique de mettre en place des bases de données, de concrétiser l'élaboration périodique de publications de statistiques fiables et cohérentes, pour mettre à la disposition des pouvoirs publics, des partenaires au développement et/ou des chercheurs, les indicateurs et les données actualisées les plus significatives sur la situation de la wilaya du Tagant.

L'information fournie, est classée en douze parties : Présentation de la wilaya, Données socioéconomiques de base, Données climatologiques, Démographie, Santé, Éducation, Production, emploi, Tourisme, Finances publiques, Indicateurs de conditions de vie et Autres indicateurs.

L'ONS, en tant qu'organe directeur du Système Statistique National, demeure en permanence disposé à produire et compiler des données fiables et cohérentes. Dès maintenant, nous adressons nos remerciements les plus sincères à tous ceux qui veulent prendre part à ce processus de production statistique pour bâtir un développement durable et soutenable de notre pays.

Le Service Régional du Tagant demeure ouvert aux commentaires, suggestions et critiques qui peuvent contribuer à améliorer la qualité de la présente publication.

SYMBOLES UTILISES ET ABREVIATIONS

Abréviations :

...	: Donnée manquante.
°C	: Degré celsius.
Ha	: Hectare.
Kg	: Kilogramme.
Km ²	: Kilomètre carré.
Kwh	: Kilowatt par heure.
mm	: Millimètre.
m ²	: Mètre carré.
m ³	: Mètre cube
T°	: Température.

Sigles :

AEP	: Approvisionnement en Eau Potable.
AI	: Aide Infirmière.
BCI	: Banque pour le Commerce et l'Industrie.
BIB	: BIBliothécaire.
BTP	: Bâtiments et Travaux Publics.
CAPEC	: CAisse Populaire d'Epargne et de Crédit.
CFPP	: Centre de Formation Professionnelle et de Perfectionnement.
CS	: Centre de Santé.
CSM	: Centre de Santé Maternelle.
DE	: Directeur des Etudes.
DG	: Directeur Général.
DP	: Division Pédagogique.
DPCSE	: Direction de la Programmation, de la Coordination, du Suivi et De l'Evaluation.
DREFS	: Direction Régionale de l'Education Fondamentale et Secondaire.
DREN	: Direction Régionale de l'Education Nationale.
DRPSS	: Direction Régionale de la Protection Sanitaire et Sociale.
ECO	: ECONome.
FEM	: FEMme.
FS	: Femme Sage.
GAR	: GARdien.
IDE	: Infirmière Diplômée d'Etat.
IMS	: Infirmière Médico-Sociale.
IRA	: Infection Respiratoire Aigue.
IST	: Infection Sexuellement Transmissible.
MAE	: Ministère de l'Agriculture et de l'Elevage.
MAN	: MANutentionnaire.
MAS	: MASculin.

MCJS	:	Ministère en charge de la Culture, de la Jeunesse et des Sports.
MDRE	:	Ministère du Développement Rural et de l'Environnement.
Men	:	Menuisier.
MS	:	Ministère de la Santé.
NB	:	Nota Bene.
Nb	:	Nombre.
ONS	:	Office National de la Statistique.
PCI	:	Programme de Comparaison International.
PMI	:	Poste Médico-Infantil.
PLAN	:	PLANton.
PS	:	Poste de Santé.
RGPH	:	Recensement Général de la Population et de l'Habitat.
SAM	:	Société des Aéroports de Mauritanie.
SEC	:	SECrétaire.
SG	:	Surveillant Général.
SOMELEC	:	Société Mauritanienne d'Electricité.
SNDE	:	Société Nationale d'Eau.
SUR	:	SURveillant.
TS	:	Technicien de Santé.
TSS	:	Technicien de Santé Spécialisé.
MRO	:	Ouguiya.

1. PRESENTATION DE LA WILAYA

Située entre les 17° et 18° parallèles Nord et les 11° et 13° méridiens Sud, la wilaya du Tagant est limitée au Nord par l'Adrar, à l'Est et au Sud-est respectivement par Hodh Charghi et le Hodh El Gharbi, au Sud par l'Assaba et à l'Ouest par le Brakna. Elle s'étend sur une superficie de 98 340 km², soit 9,5% de la superficie du pays (1 030 700 km²).

Découpage administratif : La Wilaya regroupe 10 communes réparties entre trois moughataa à savoir : Tichit (2), Moudjéria (3) et Tidjikja (5) qui est la capitale régionale. Découpage fourni par le tableau suivant.

STRUCTURES ADMINISTRATIVES DE LA WILAYA DU TAGANT

Codes	Moughataa	Communes	Nb Localités	Superficie en Km ²
1	Moudjéria		<i>109</i>	11 960
01		Moudjéria	2	
02		N'Beike	63	
03		Soudoud	44	
2	Tichit		<i>14</i>	67 120
01		Tichit	2	
02		Lekhcheb	12	
3	Tidjikja		<i>127</i>	19 260
01		Tidjikja	30	
02		El Wahat	22	
03		Tensigh	26	
04		Boubacar Ben Amer	30	
05		Lehsira	19	
Total	3	10	<i>250</i>	98 340

La **population** de la wilaya est estimée à 85819 habitants en 2010, soit une densité de 0,87 habitant/km² (0,78 hab/km² en 2000).

Moughataa	Population 2000	Densités 2000	Densités 2010
Moudjéria	36 676	3,1	...
Tichitt	4 627	0,1	...
Tidjikja	35 317	1,8	...
Total	76 620	0,78	0,87

Situé au centre du territoire national, le Tagant est soumis à un **climat** sahélien au Sud comme au Nord, caractérisé par des températures annuelles estivales élevées et des amplitudes thermiques importantes, une forte insolation, des

précipitations faibles et irrégulières (entre 350 et 400 mm/an) et une évapotranspiration intense.

Les températures moyennes annuelles sont dans l'ensemble de l'ordre de 26° C, avec des minima de 17° C et des maxima atteignant entre 41 et 43° C.

L'intensité de l'évapotranspiration est renforcée par une faible humidité de l'air et par l'influence de vents fréquents tels que l'harmattan (ou *irifi*), vent du Nord-Est particulièrement desséchant en été.

A la fin de l'hivernage, ces vents provoquent un flétrissement rapide du couvert végétal herbacé et la mise en mouvement de sables en direction Est - Nord-Est vers Ouest- Sud-Ouest.

Le **Relief** est constitué de massifs montagneux en général de roches sédimentaires formant des falaises.

Agriculture : Longtemps en marge des programmes d'investissement, le Tagant subit les effets pervers d'une sécheresse prolongée depuis le début des années 70, qui a affaibli la base productive de la région, malgré l'importance du potentiel agricole, chiffré à 53 000 hectares. Les superficies annuellement mises en culture céréalière sont très variables, dépendantes de l'importance et de la régularité des précipitations. Ces superficies peuvent passer d'une année à l'autre du simple au double, voire au triple, selon la pluviométrie. De nos jours, les superficies cultivées sont de l'ordre de 10 684 ha, dont 5 570 ha protégés par des barrages et 5 114 ha par des diguettes.

La **phoeniculture** occupe des superficies de 1 073 ha pour une production estimée à 5 015 tonnes de dattes et 214 hectares de maraîchage y compris les cultures associées sous palmiers.

Potentialités agricoles du Tagant :

- La plaine de la *Tamourt Naaj* ;
- Les zones agropastorales du plateau (*Daber, Kehmeit, Guellaga, Lehseira*) ;
- Les couloirs entre les oueds de l'ouest de *Kraa naga* ;
- La zone d'*Izif* (*Ederroum, Oued El Barka, El, Meïr, Oudeï Lardha, D'boulgui...*)

Les principales spéculations sont : le sorgho, le niébé, le mil, la pastèque locale (*foundi*), etc. Le blé et l'orge sont cultivés au centre des cuvettes sur des sols lourds.

Les rendements sont faibles en général : de l'ordre de 0,4 tonne / hectare pour le sorgho et 0,6 tonne par hectare pour le niébé.

La production céréalière annuelle atteint 10 155 tonnes et couvre à peine les besoins locaux pendant 4 à 5 mois de l'année, soit 59% des besoins en céréales.

Contraintes

- Contraintes climatiques : faiblesse et irrégularité des précipitations.
- Contraintes hydriques : retenues d'eau, oueds et potentiel humain, etc.
- Contraintes pédologiques : sols souvent impropres à l'exploitation.
- Contraintes techniques : Travail manuel avec des moyens souvent archaïques.
- Contraintes socioéconomiques : propriété foncière, exode rural, manque d'infrastructures de base permettant l'écoulement des récoltes, etc.
- Contraintes financières : manque d'investissement.

2. DONNEES SOCIOECONOMIQUES DE BASE EN 2010

2. بيانات سسيو-اقتصادية أساسية سنة 2010

Rubriques	W. Tagant تكانت	National المستوى الوطني	البيان
Généralités et administration :			معلومات عامة و إدارية
Superficie (Km ²)	98 340	1 030 700	المساحة بالكيلومتر المربع
Population	85 819	3 075 267	السكان
Masculine	38 244	1539283	الذكور
Féminine	47 575	1535984	الإناث
Densité (Hab/Km)	0,9	3,2	الكثافة (ساكن/كم)2
Groupe d'âge (%) :			الفئة العمرية(%)
00 – 14 ans	45,6	42,0	14-0
15 – 59 ans	49,1	54,0	59-15
+60 ans	5,1	5,0	فأكثر 60
Taux de croissance annuel moyen	1,3	2,4	معدل متوسط النمو السنوي
Taille moyenne des ménages	5,6	5,9	متوسط حجم الأسرة
% d'hommes célibataires à 50 ans	3,5	4,2	نسبة الرجال العزب في سن 50
% de femmes célibataires à 50 ans	7,2	4,2	نسبة النساء العزب في سن 50
Indice synthétique de fécondité	4,2	5,0	مؤشر الخصوبة
Taux d'analphabétisme	51,7	46,9	معدل الأمية
Homme	45,9	39,3	رجال
Femme	56,6	54,1	نساء
Nombre de Moughataa	3	53	عدد المقاطعات
Nombre de communes	10	216	عدد البلديات
Nombre de localités permanentes	250	5 561	عدد التجمعات السكنية الثابتة
Infrastructure de base :			البنى التحتية القاعدية
Nombre de localités électrifiées	عدد التجمعات السكنية المزودة بالكهرباء
Nombre de Kms de route	216	3 157	عدد كيلومترات الطريق المعبدة
Santé :			الصحة
Hôpitaux	1	...	المستشفيات
Nombre de lits	50	...	عدد الأسرة
Centre de santé	3	...	مركز صحي
Poste de santé	18	...	نقطة صحية
Médecins	3	445	الأطباء
Personnel médical	133	3 717	عمال الصحة
Education :			التعليم
<u>Enseignement fondamental (2009-10) :</u>			<u>التعليم الأساسي (2009-10)</u>
Nombre d'écoles	203	4 010	عدد المدارس
Nombre de classes	567	13 488	عدد الأقسام
Nombre d'enseignants	530	14 303	عدد المدرسين

Source : ONS

المصدر : المكتب الوطني للإحصاء

DONNEES SOCIOECONOMIQUES DE BASE EN 2010 (suite)

بيانات سسيو-اقتصادية أساسية سنة 2010 (تابع)

Rubriques	W. Tagant تكاآت	National المستوى الوطني	البيان
Education (suite) :			التعليم (تابع)
Nombre d'élèves	18 443	513 383	عدد التلاميذ
Dont Filles	9 042	267 701	الإناث
Dont garçons	9 401	263 682	الذكور
<u>Enseignement secondaire (2009-10) :</u>			<u>التعليم الثانوي (2009-10)</u>
Nombre d'Établissements	10	353	عدد المؤسسات
Nombre d'enseignants	133	5 573	عدد المدرسين
Nombre d'élèves	2 171	112 214	عدد التلاميذ
Dont Filles	883	61 327	الإناث
Dont garçons	1 288	50 887	الذكور
Agriculture et élevage :			الزراعة و التمنية الحيوانية
Superficie cultivée (Ha)	...	246 800	المساحات المزروعة (هكتار)
Dont superficie aménagée (Ha)	منها مستصلح (هكتار)
Production céréalière (Tonnes)	...	170 100	إنتاج الحبوب (طن)
Cheptel			المواشي
Bovins	35 000	1 728 000	أبقار
Ovins et caprins	400 000	14 073 000	ضأن وماعز
Camelins	70 000	1 189 000	ابل

Source : ONS

المصدر : المكتب الوطني للإحصاء

3. DONNEES CLIMATOLOGIQUES

3. بيانات مناخية

3.1. Pluie et jours vent de sable

1.3. الأمطار و أيام الرياح المحملة بالأتربة

Années السنوات	Hauteur de pluie (مليمتر/mm) ارتفاع الأمطار	Nb jours de pluie عدد الأيام الممطرة	Nb jours vent de sable عدد أيام الرياح المحملة بالأتربة
2007	103,0	19	70
2008	92,8	14	17
2009	93,2	26	23
2010	298,5	27	35

Source : Service de la Météorologie (SAM)
(Station de Tidjikja)

المصدر : مصلحة الأرصاد الجوية
(محطة تجكجة)

3.2. Humidité et températures

2.3. الرطوبة و درجات الحرارة

Années السنوات	Humidité relative minimale en % الرطوبة النسبية الدنيا ب %	Humidité relative maximale en % الرطوبة النسبية القصوى ب %	Evolution des températures moyennes تطور درجات الحرارة المتوسطة (درجة/درجة)	
	2007	17,1	40,9	22,4
2008	17,19	41,7	22,5	35,9
2009	17,3	42,5	21,6	35,2
2010	18,8	43,1	22,4	36,8

Source : Service de la Météorologie (SAM)
(Station de Tidjikja)

المصدر : مصلحة الأرصاد الجوية
(محطة تجكجة)

3.3. Données climatologiques mensuelles de 2007

3.3. بيانات مناخية شهرية 2007

Mois	T° max absolue (°C)	T° min absolue (°C)	T° Max Moyenne (°C)	T° Min Moyenne (°C)	Humidité % Max	Humidité % Min
الشهر	درجة الحرارة القصوى	درجة الحرارة الدنيا	متوسط درجة الحرارة القصوى	متوسط درجة الحرارة الدنيا	الرطوبة النسبية القصوى (%)	الرطوبة النسبية الدنيا (%)
Janvier	35,5	10,0	29,4	15,6	39,9	21,4
Février	36,0	13,7	31,4	17,2	37,3	12,3
Mars	39,0	14,5	33,5	18,8	32,9	12,7
Avril	41,3	19,0	37,7	29,7	29,4	13,0
Mai	43,5	19,6	40,00	25,2	29,4	15,0
Juin	45,7	24,3	42,6	28,1	34,2	16,6
Juillet
Août	42,0	21,00	38,7	26,6	67,0	29,5
Septembre	42,08	23,6	38,9	26,7	64,9	22,1
Octobre	43,0	22,0	38,7	24,6	39,3	15,0
Novembre	38,5	11,4	33,6	19,1	36,4	14,9
Décembre	35,0	10,3	29,3	14,7	38,8	15,8
Moyenne	40,3	17,2	35,8	22,4	40,9	17,1

Mois	Hauteur de pluies (en mm)	Jours vent de sable	Vents dominants	Nb jours de pluie
الشهر	ارتفاع الأمطار (مليمتر)	عدد أيام الرياح المحملة بالأتربة	اتجاه الرياح	عدد الأيام الممطرة
Janvier	0,00	14	Est	0
Février	0,00	10	Est /Nord	0
Mars	0,00	7	Est	0
Avril	0,00	3	N à NE	1
Mai	0,00	5	E à NE	0
Juin	0,00	10	N à NE	1
Juillet	11,8
Août	83,3	3	W	6
Septembre	7,9	2	W	8
Octobre	0,00	2	...	3
Novembre	0,00	3	Est	0
Décembre	0,00	11	Est	0
Total	103,0	70		19

Source : Service de la Météorologie (SAM)
(Station de Tidjikja)

المصدر : مصلحة الأرصاد الجوية
(محطة تجكجة)

3.4. Données climatologiques mensuelles de 2008

4.3. بيانات مناخية شهرية 2008

Mois	T° Max Absolue(°C) درجات الحرارة القصوى	T° Min Absolue(°C) درجات الحرارة الدنيا	T° Max Moy.(°C) متوسط درجات الحرارة القصوى	T° Min Moy.(°C) متوسط درجات الحرارة الدنيا	Humidité % Max الرطوبة القصوى	Humidité % Min الرطوبة الدنيا	précipitation en mm	Jours vent de sable أيام الرياح المحملة بالأترية	Vent dominant اتجاه الرياح	Jours orages أيام العواصف	الشهر
Janvier	29,0	9,0	27,0	13,0	38,1	16,3	00,0	15	Est	0	يناير
Février	36,0	13,5	31,8	18,5	29,8	11,2	0,0	3	Est	1	فبراير
Mars	41,0	16,0	37,2	18,9	26,2	8,7	00,0	6	Est	0	مارس
Avril	43,0	21,5	39,8	24,5	21,5	7,9	0,0	8	Est à Nest	0	أبريل
Mai	44,0	21,6	39,5	25,6	30,5	15,2	0,0	4	N à NE	1	مايو
Juin	46,0	24,0	41,2	28,2	38,0	14,8	1,5	5	Wà SW	1	يونيو
Juillet	47,0	19,6	39,0	28,6	59,5	25,5	46,4	7	W	6	يوليو
Août	46,0	19,7	37,7	26,3	69,7	32,4	41,9	5	W	7	أغسطس
Septembre	43,0	24,0	39,6	28,2	56,2	21,5	03,0	0	N à W	3	سبتمبر
Octobre	43,1	17,5	36,3	24,9	46,4	21,5	00,0	5	EàNE	1	أكتوبر
Novembre	35,5	14,0	33,0	18,8	39,0	16,7	00,0	1	E	0	نوفمبر
Décembre	35,5	9,4	29,0	14,4	36,1	14,6	00,0	1	E	0	دجمبر

source : SAM de Tidjikja, Tagant

المصدر : مصلحة الأرصاد الجوية بتجكجة

3.5. Données climatologiques mensuelles de 2009

5.3. بيانات مناخية شهرية 2009

الشهر	Jours vent de sable أيام الرياح المحملة بالأتربة	Vent dominant اتجاه الرياح	Jours orages أيام العواصف	الشمس	précipitation en mm	Humidité % Min الرطوبة الدنيا	Humidité % Max الرطوبة القصوى	T° Min Moy.(°C) متوسط درجات الحرارة الدنيا	T° Max Moy.(°C) متوسط درجات الحرارة القصوى	T° Min Absolue(°C) دجات الحرارة الدنيا	T° Max Absolue(°C) درجات الحرارة القصوى	Mois
يناير	6	E N EST	0	يناير	00,0	20,1	49,4	10,9	26,0	28,5	32,6	Janvier
فبراير	1	E N E	0	فبراير	00,0	14,5	37,8	14,9	31,6	9,3	37,0	Février
مارس	2	Nord	5	مارس	4,9	13,5	37,9	20,8	30,6	14,0	38,4	Mars
أبريل	2	Nord	0	أبريل	00,0	11,0	27,9	20,6	37,0	16,6	41,5	Avril
مايو	5	Nord	3	مايو	1,5	13,8	28,6	31,7	36,6	22,0	44,0	Mai
يونيو	1	Nord	6	يونيو	14,8	20,1	46,2	27,4	41,0	22,4	45,5	Juin
يوليو	6	Nord	4	يوليو	9,5	23,4	55,8	26,9	40,4	22,5	45,0	Juillet
أغسطس	0	W	3	أغسطس	36,6	28,3	67,3	26,0	39,5	18,7	43,0	Août
سبتمبر			5	سبتمبر	26,0							Septembre
أكتوبر		N EST	0	أكتوبر								Octobre
نوفمبر	2	EST	1	نوفمبر	0,0	13,2	39,5	18,1	32,9	13,6	37,0	Novembre
ديسمبر	4	EST	0	ديسمبر	0,0	15,0	38,5	16,2	32,7	9,0	37,0	Décembre
	0	Est	0		0,0	17,7	38,3					

source : SAM de Tidjikja, Tagant

المصدر : مصلحة الأرصاد الجوية بتجكجة

3.6. Données climatologiques mensuelles de 2010

6.3. بيانات مناخية شهرية 2010

Mois	T° Max Absolue(°C) درجات الحرارة القصى	T° Min Absolue(°C) دجات الحرارة الدنيا	T° Max Moy. (°C) متوسط درجات الحرارة القصى	T° Min Moy.(°C) متوسط درجات الحرارة الدنيا	Humidité % Max الرطوبة القصى	Humidité % Min الرطوبة الدنيا	précipitation en mm	Jours vent de sable أيام الرياح المحملة بالأتز بة	Vent dominant اتجاه الرياح	Jours orages أيام العواصف	الشهر
Janvier	35,0	9,7	27,8	19,6	36,6	14,9	0,0	8	EST	0	يناير
Février	41,0	14,0	34,7	18,0	43,4	17,9	0,0	3	EST	1	فبراير
Mars	42,0	17,5	37,5	20,4	27,2	9,7	0,0	0	EST	0	مارس
Avril	44,5	18,5	41,3	22,9	33,9	13,2	6,5	2	OUEST	3	ابريل
Mai	44,5	21,0	41,8	25,3	33,9	17,7	0,0	7	EST	1	مايو
Juin	45,0	23,0	42,3	27,3	44,5	19,8	Traces	1	EST	4	يونيو
Juillet	46,4	23,0	40,1	27,2	50,7	22,6	11,7	9	OUEST	4	يوليو
Août	41,3	20,5	37,6	25,0	72,4	37,9	103,9	3	OUEST	10	أغسطس
Septembre							169,6				سبتمبر
Octobre	42,5	18,5	33,9	26,9	54,2	24,7	6,8	0	EST	5	أكتوبر
Novembre	37,6	14,0	34,5	17,7	37,2	14,8	0,0	0	EST	0	نوفمبر
Décembre	37,0	11,5	33,7	15,9	40,6	13,4	0,0	1	EST	0	دجمبر

source : SAM de Tidjikja, Tagant

المصدر : مصلحة الأرصاد الجوية بتجكجة

4. DEMOGRAPHIE

4. الديموغرافيا

4.1. Répartition de la population de 2000 par moughataa, par commune et par sexe

1.4. توزيع السكان سنة 2000 حسب المقاطعة, البلدية و الجنس

Moughataa/Communes المقاطعات/بلدية	Populations/ سكان		
	Masculin الذكور	Féminin الإناث	Total المجموع
Moudjéria المجرية	17 412	19 264	36 676
Moudjéria المجرية	918	1 056	1 974
N'Beike انبيكه	8 896	9 414	18 310
Soudoud السودود	7 598	8 794	16 392
Tichit تشييت	2 224	2 403	4 627
Tichit تشييت	1 476	1 682	3 158
Lekhcheb لخشب	748	721	1 469
Tidjikja تجكجه	16 695	18 622	35 317
Tidjikja تجكجه	6 252	7 280	13 532
El Wahat الواحات	2 521	2 912	5 433
Tensigh التنسيق	3 272	3 318	6 590
Boubacar Ben Amer ببكر بن عامر	2 926	3 215	6 141
Lehseira لحصيره	1 724	1 897	3 621
Total Wilaya / مجموع الولاية	36 331	40 289	76 620

Source : RGPH 2000

المصدر : التعداد العام للسكان و المساكن 2000

4.2. Répartition population 2000 par groupe d'âges et sexe

4.2. توزيع السكان سنة 2000 حسب الفئة العمرية و الجنس

Moughataa المقاطعات	Sexes النوع	Groupes d'âges/ الفئات العمرية			
		00-14	15-64	65+	Total/المجموع
Moudjéria المجرية	Masculin الذكور	8 332	8 388	692	17 412
	Féminin الإناث	7 965	10 629	670	19 264
	Total المجموع	16 297	19 017	1 362	36 676
Tichit تشييت	Masculin الذكور	914	1 194	116	2 224
	Féminin الإناث	868	1 405	130	2 403
	Total المجموع	1 782	2 599	246	4 627
Tidjikja تجكجه	Masculin الذكور	7 431	8 439	825	16 695
	Féminin الإناث	7 161	10 591	870	18 622
	Total المجموع	14 592	19 030	1 695	35 317
Total Wilaya مجموع الولاية	Masculin الذكور	16 677	18 021	1 633	36 331
	Féminin الإناث	15 994	22 625	1 670	40 289
	Total المجموع	32 671	40 646	3 303	76 620

Source : RGPH 2000

المصدر : التعداد العام للسكان و المساكن 2000

4.3 Répartition de la population handicapée et analphabète (10 ans et plus) par sexe

3.4 توزيع السكان المعوقين و الأميين (10 سنوات فأكثر) حسب الجنس

		Sexe / الجنس		Total المجموع
		Masculin الذكور	Féminin الإناث	
Tagant	تكانت			
Handicapée	المعوقين	538	571	1 109
Analphabète	الأميين	11 123	16 188	27 311
National	المستوي الوطني			
Handicapée	المعوقون	19 258	17 795	37 053
Analphabète	الأميون	332 949	480 016	812 965

Source : RGPH 2000

المصدر : التعداد العام للسكان و المساكن 2000

4.4. Répartition de la population par âge, sexe et résidence en 2000

4.4. توزيع السكان حسب الفئة العمرية, الجنس و الإقامة 2000

Groupe d'âge الفئات العمرية	Mode de Résidence / نمط الإقامة								
	Sédentaire / المستقرون			Nomade / البدو			Ensemble / المجموع		
	Masculin الذكور	Féminin الإناث	Total المجموع	Masculin الذكور	Féminin الإناث	Total المجموع	Masculin الذكور	Féminin الإناث	Total المجموع
0-4	5 977	5 938	11 915	706	632	1 338	6 683	6 570	13 253
5-9	5 481	5 333	10 814	491	410	901	5 972	5 743	11 715
10-14	4 043	4 035	8 078	319	289	608	4 362	4 324	8 686
15-19	3 259	3 691	6 950	313	339	652	3 572	4 030	7 602
20-24	2 342	3 419	5 761	224	264	488	2 566	3 683	6 249
25-29	2 012	3 007	5 019	222	254	476	2 234	3 261	5 495
30-34	1 734	2 513	4 247	166	134	300	1 900	2 647	4 547
35-39	1 657	2 100	3 757	187	168	355	1 844	2 268	4 112
40-44	1 350	1 615	2 965	114	107	221	1 464	1 722	3 186
45-49	1 095	1 258	2 353	140	144	284	1 235	1 402	2 637
50-54	1 006	1 125	2 131	65	59	124	1 071	1 184	2 255
55-59	753	787	1 540	99	70	169	852	857	1 709
60-64	843	848	1 691	54	41	95	897	889	1 786
65-69	583	599	1 182	82	53	135	665	652	1 317
70-74	472	460	932	21	22	43	493	482	975
75 et+	493	539	1 032	28	36	64	521	575	1 096
Total/ المجموع	33 100	37 267	70 367	3 231	3 022	6 253	36 331	40 289	76 620

Source : RGPH 2000

المصدر : التعداد العام للسكان و المساكن 2000

4.5. Evolution de la population par sexe de 2007 à 2010

5.4. تطور السكان حسب الجنس من 2007 إلى 2010

Sexe	2007	2008	2009	2010	الجنس
Masculin	36 664	37089	37611	38244	الذكور
Féminin	45 028	45836	46682	47575	الاناث
Total	81 692	82.925	84.293	85.819	المجموع

Source : Projection démographique 2001-2015

المصدر : الاسقاطات الديموغرافية 2001-2015

4.6. Répartition de la population de Tagant selon le groupe d'âge 2007-2010

6.4. توزيع سكان الولاية حسب الفئة العمرية 2010-2007

Groupe d'âges الفئات العمرية	2007	2008	2009	2010
0-4	13 734	13779	13864	13982
5-9	12 866	13056	13219	13380
10-14	11 499	11717	11887	12027
15-19	8 699	9284	9859	10370
20-24	6 566	6656	6844	7162
25-29	5 533	5611	5698	5796
30-34	4 369	4464	4570	4682
35-39	3 380	3414	3478	3566
40-44	3 006	2924	2855	2825
45-49	2 201	2322	2458	2547
50-54	3 101	2612	2173	1888
55-59	2 399	2811	3103	3195
60-64	1 146	1138	1208	1375
65-69	1 146	1066	996	949
70-74	916	938	942	924
75+	1 131	1133	1139	1151
Total/المجموع	81 692	82925	84293	85819

Source: Projections démographiques 2001-2015

المصدر: الإسقاطات الديموغرافية 2001-2015

5. SANTE

5. الصحة

5.1. Population couverte en 2007

1.5. السكان المشمولون بالتغطية 2007

Moughataa	Population couverte par CS السكان الذين استفادوا من CS	Population couverte par PS السكان الذين استفادوا من PS	Total population couverte مجموع السكان المستفيد	Pop Couverte/par Pop Totale (%) نسبة السكان المستفيدين من مجموع السكان	المقاطعات
Tidjikja	10 439	12 689	23 128	28,3	تجكجة
Moudjéria	1 753	13 410	15 163	18,6	المجرية
Tichit	1 624	289	1 913	2,3	تيشيت
Wilaya	13 816	26 388	40 204	49,2	الولاية

Groupe d'âges	Tidjikja/تجكجة	Moudjéria/المجرية	Tichitt/تيشيت	Wilaya/الولاية	الفئات العمرية
Population totale	37 655	39 104	4 933	81 692	مجموع السكان
Femme en âge de procréer	8 661	8 994	1 135	18 789	المرأة في سن الإنجاب
Femme gravide	1 685	1 750	221	3 656	المرأة الحامل
Naissance attendue	1 770	1 838	232	3 840	مولود منظر
Enfant 0 à 11 mois	1 578	1 638	207	3 423	الأطفال من 0-11 شهر
Enfant de 12 à 23 mois	1 883	1 955	247	4 085	الأطفال من 12-23 شهر
Enfant de 24 mois à 3ans	6 025	6 257	789	13 071	الأطفال من 24 شهر إلى 3 سنوات
Enfant de 4 ans à 6 ans	6 213	6 452	814	13 479	الأطفال من 4-6 سنوات
De 7 ans à 9 ans	6 966	7 234	913	15 113	الأطفال من 7-9 سنوات
De 10 ans à 12 ans	8 058	8 368	1 056	17 482	الأطفال من 10-12 سنة
De 13 ans à 15 ans	8 811	9 150	1 154	19 116	الأطفال من 13-15 سنة
De 15 à 18 ans	11 522	11 966	1 510	24 998	الأطفال من 15-18 سنة

Source : DRPSS Tidjikja

المصدر : الإدارة الجهوية للتربية الصحية والاجتماعية بتجكجة

5.2. Indicateurs sanitaires du Tagant 2007

2.5. المؤشرات الصحية لتكانت 2007

5.2.1. Personnel et infrastructures médicaux

1.2.5. الطاقم الصحي و البنى التحتية الطبية

Rubriques	Ratios ou nombres		البيان
Personnel	133 dont 3 médecins	133 منهم 3 أطباء	الأشخاص
Médecin	1 pour 10 783 habitants	طبيب واحد لكل 10783 ساكن	طبيب
Sage-femme	1 pour 28 755 habitants	قابلة واحدة لكل 28755 ساكن	قابلة
Infirmier	1 pour 3 595 habitants	ممرض واحد لكل 3595 ساكن	ممرض
Hôpital Régional	1 de 50 lits	1 بحوي 50 سريرا	المستشفى الجهوي
Centres de santé		3	مركز صحي
Points de santé fonctionnels		18	نقاط صحية تعمل
Points de santé non fonctionnels		5	نقاط صحية لا تعمل

Personnels	عدد/Nombre	Observations	الملاحظات	الأشخاص
Médecins spécialisés	3	<ul style="list-style-type: none"> • Médecin-chef, • chirurgien, • gynécologue (non en place) 	<ul style="list-style-type: none"> - طبيب رئيس - جراح - طبيب نساء (غير متواجد بالدوام) 	طبيب أخصائي
Médecins généralistes	0			طبيب عام
Dentiste	1			طبيب أسنان
Techniciens supérieurs	5			فني عال
IDE	1			ممرض دولة
Sage-femme	2			قابلة
Gestionnaire	1			مسير
IMS	7	Dont 5 femmes	منهم 5 نساء	ممرض صحي اجتماعي
Aide Infirmière	1			مساعد ممرض
Garçon de Salle	7			عامل نظافة
Fille de Salle	10			عاملة نظافة

Source : DRPSS Tidjikja

المصدر : الإدارة الجهوية للتربية الصحية والاجتماعية بتكانت

5.2.2. Répartition des pharmacies dans le Tagant

2.2.5. توزيع الصيدليات بتكانت

Moughataa	عدد	المقاطعات
Tidjikja	6	تجكجة
Moudjéria	1	المجرية
Tichit	1	تيشيت
Total Wilaya	8	مجموع الولاية

Source : DRPSS Tidjikja

المصدر: الإدارة الجهوية للتربية الصحية والاجتماعية بتجكجة

5.3. Statistiques de l'hôpital régional de Tidjikja en 2010

3.5. إحصائيات المستشفى الجهوي بتجكجة سنة 2010

5.3.1. Interventions médicales par service

1.3.5. العمليات الطبية حسب المصلحة

Rubriques	عدد/Nombre	البيان
Service Maternité :		مصلحة الأمومة
Accouchements	...	ولادة
Avortements	...	إجهاض
Prénatal	...	ما قبل الولادة
Mort-nés	...	مولود ميت
Post-natal	...	ما بعد الولادة
Planning Familial	...	تنظيم الأسرة
Journées hospitalisation	...	عدد أيام الإقامة في المستشفى
Chirurgie médecine hospitalière :		الطب الاستشفائي
Nombre de malades	...	عدد المرضى
Journées hospitalisation	...	عدد أيام الإقامة في المستشفى
Interventions chirurgicales :		عمليات جراحية
Traumatisme	...	صداع
Plaie	...	جرح
Abcès	...	حاله حرجه
Kyste	...	ورم
Fracture	...	كسر
Stomatologie :		أمراض الفم
Actes	...	الجراحة
Consultations	...	الاستشارات
Laboratoire : Examens	...	المختبر : الكشف
Radiologie : Radiographies	...	الأشعة : تصوير بالأشعة
Service national de lutte contre la tuberculose :		المصلحة الوطنية لمكافحة السل و الجذام
Nombre de cas	...	عدد الحالات
Guéris	...	شفي
Evadés	...	لم يتابع العلاج
Transférés	...	نقل
Rechute	...	معاودة المرض

Source : DRPSS Tidjikja

المصدر: الإدارة الجهوية للتربية الصحية والاجتماعية بتجكجة

5.3.2. Indicateurs 2007

2.3.5. مؤشرات 2007

Total contacts مجموع الاتصالات	% sortants نسبة المغادرين	% évacués نسبة المحالين	% décès نسبة الوفيات	% évadés % لم يتابعوا العلاج	Séjour moyen par jour الإقامة المتوسطة باليوم	Taux (%) occupation des lits معدل شغل الأسرة	Taux (%) utilisation des Services معدل استخدام الخدمات
2 210	89	7	3	1	2	17	43

Services	Médecine/pédiatrie طب/طب الأطفال	Chirurgie جراحة	Maternité الولادة	Total المجموع	المصلحة
Evacuation sur NKT	15	21	14	50	أحيل إلى انواكشوط
Décès	8	2	4	14	وفيات

Source : DRPSS Tidjikja

المصدر : الإدارة الجهوية للتربية الصحية والاجتماعية بتجكجه

5.3.3. Indicateurs de performance 2007

3.3.5. مؤشرات الأداء 2007

Durée moyenne de séjour (383 jours/143 malades)	2,6 journées	المدة المتوسطة للإقامة (383 يوم/143 مريض)
Taux d'occupation des lits ((383x100)/15x180 jours)	14,10%	معدل شغل الأسر ((383 x 100)/(15x180 يوم))
Taux d'utilisation des services (1 764 x 100)/10200	17,29%	معدل استخدام الخدمات (1 764 x 100)/10200

Source : DRPSS Tidjikja

المصدر : الإدارة الجهوية للتربية الصحية والاجتماعية بتجكجه

5.4. Taux de couverture vaccinale des enfants de 0 à 11 mois

4.5. معدل تغطية تطعيم الأطفال من 0 إلى 11 شهر

Années السنوات	الثلاثي ج1/1 DTC1		الثلاثي ج3/3 DTC3		لقاح الدرن/BCG		الشلل ج3/3 Polio	
	الولاية/Wilaya	الوطن/Pays	الولاية/Wilaya	الوطن/Pays	الولاية/Wilaya	الوطن/Pays	الولاية/Wilaya	الوطن/Pays
2007	67,4	74,9	70,4	92,2	67,3	74,7
2008	66,7	73,9	76,8	89,0	65,0	72,9
2009	53,3	67,4	67,0	85,1	52,5	65,9
2010

Source : Annuaire statistique

المصدر: الدليل السنوي للإحصاء

5.5. Les dix première pathologies

5.5. نسبة العشر أمراض الأولى في الولاية

Pathologie	2008	2009	2010	الأمراض
IRA	19 %	17 %	14 %	الالتهابات الجهاز التنفسي
PALU	18 %	13 %	12 %	ملاريا
DIARRHEE	8 %	6 %	8 %	الإسهال
CONJONCTIVITE	6 %	5 %	5 %	الرمد
ANEMIE	6 %	4 %	4 %	فقر الدم الحاد
CARIES DENTAIRES	4 %	4 %	4 %	تسوس الأسنان
OTITES	3 %	4 %	3 %	التهابات الأذن الحاد
PARASITOSE	3 %	2 %	2 %	الديدان المعوية
PLAIES	3 %	3 %	2 %	جروح
TRAUMATISMES	1 %	2 %	1 %	

Source : DRPSS

المصدر: الدليل السنوي للإحصاء

5.6. Consultations curatives par moughataa

6.5. الاستشارات الاستشفائية حسب المقاطعة

Moughataa	2008	2009	2010	المقاطعة
Tidjikja	31 %	31 %	29 %	تجكجة
Moudjéria	67 %	67 %	68 %	المجرية
Tichitt	2 %	2 %	3 %	تشتيت

Source : Annuaire statistique

المصدر: الدليل السنوي للإحصاء

5.7. Etats enregistrées de certains maladies

7.5. بعض حالات الأمراض المسجلة

Année	2008	2009	2010	السنة
<i>Paludisme</i> Nombre de cas	6.510	6.251	7273	عدد حالات الملاريا
<i>Rougeole</i> Nombre de cas	0	32	102	عدد حالات الحصبة
<i>Diarrhée sanglante</i> Nombre de cas	1598	1188	1584	عدد حالات الإسهال المصحوب بدم

5.7. Indicateurs sanitaires du Tagant 2010

7.5. المؤشرات الصحية لتكانت 2010

Rubriques		البيان
<i>Hôpital Régional</i>	1	مستشفى جهوى
<i>Centre de Santé de type A</i>	1	مركز صحي فئة (أ)
<i>Centres de Santé de type B</i>	2	مركز صحي فئة (ب)
<i>Postes de Santé</i>	26	نقطة صحية
<i>Unités de Santé de Base (USB)</i>	42	وحدة صحية قاعدية
<i>médecins généralistes</i>	5	أطباء عامون
<i>gynécologue</i>	1	أخصائي أمراض نساء
<i>chirurgien-dentiste</i>	1	جراح أسنان
<i>chirurgien</i>	1	جراح
<i>techniciens supérieurs</i>	5	فني عالي
<i>sages-femmes</i>	6	قابلة
<i>infirmiers diplômés d'Etat (IDE)</i>	17	ممرض دولة
<i>infirmiers médico-sociaux (IMS)</i>	33	ممرض صحي اجتماعي
<i>accoucheuses</i>	32	مولدة

6. EDUCATION

6. التعليم

6.1. Enseignement fondamental par moughataa en 2006-2007

1.6. التعليم الأساسي مقاطعة ب 2007-2006

6.1.1. Enseignement fondamental Moughataa de Tidjikja

1.1.6. التعليم الأساسي بمقاطعة تجكجه

Commune	Nb enseignants عدد المعلمين	Nombre d'élèves/عدد التلاميذ			Nb DP الأقسام التربوية	Nb écoles عدد المدارس	Nb classes عدد الحجرات	البلدية
		Garçons الأولاد	Filles البنات	Total المجموع				
Tidjikja	120	2092	2098	4190	144	32	126	تجكجه
Boubakar Ben Amer	47	901	944	1845	74	25	72	بيكر بن عامر
Lehseira	15	413	422	835	33	13	33	لحصيره
El Wahatt	28	577	612	1189	39	11	41	الواحات
Tensigh	48	966	1017	1983	73	26	73	التنسيق
Total	258	4949	5093	10042	363	107	345	لمجموع
Ratios: Moyenne d'élèves par classe				29,11	النسب: متوسط عدد التلاميذ حسب الفصل			
Moyenne d'élèves par DP				27,66	متوسط عدد التلاميذ حسب القسم التربوي			
Moyenne d'élèves par enseignant:				38,92	متوسط عدد التلاميذ لكل معلم			

Source : DREN Tagant

المصدر : الإدارة الجهوية للتعليم الأساسي و الثانوي بتكانت

6.1.2. Enseignement fondamental Moughataa de Moudjéria

2.1.6. التعليم الأساسي بمقاطعة المجريه

Commune	Nb enseignants عدد المعلمين	Nombre d'élèves/عدد التلاميذ			Nb DP الأقسام التربوية	Nb écoles عدد المدارس	Nb classes عدد الحجرات	البلدية
		Garçons الأولاد	Filles البنات	Total المجموع				
Moudjéria	18	356	394	750	19	5	17	المجريه
N'Beika	75	2471	2406	4877	140	50	123	انبيكه
Soudoud	86	2226	2283	4509	130	41	65	السدود
Total	179	5053	5083	10136	289	96	205	المجموع

Source : DREN Tagant

المصدر : الإدارة الجهوية للتعليم الأساسي و الثانوي بتكانت

6.1.3. Enseignement fondamental Moughataa de Tichitt

3.1.6. التعليم الأساسي بمقاطعة تشيت

Commune	Nb enseignants عدد المعلمين	عدد التلاميذ/élèves/Nombre			Nb DP الأقسام التربوية	Nb écoles عدد المدارس	Nb classes عدد الحجرات	البلدية
		Garçons الأولاد	Filles البنات	Total المجموع				
Tichitt	6	189	155	344	11	3	11	تشيت
Lekhcheb	10	288	330	618	24	9	23	لخشب
Total	16	477	485	962	35	12	34	المجموع

Source : DREN Tagant

المصدر : الإدارة الجهوية للتعليم الأساسي و الثانوي بتكانت

6.1.4. Synthèse de l'enseignement fondamental dans la wilaya en 2006-2007

4.1.6. حصيلة التعليم الأساسي في الولاية الفترة 2006-2007

Moughataa	Nb enseignants عدد المعلمين	عدد التلاميذ/élèves/Nombre			Nb DP الأقسام التربوية	Nb écoles	Nb classes عدد الحجرات	المقاطعة
		Garçons الأولاد	Filles البنات	Total المجموع				
Tidjika	258	4 949	5 093	10 042	363	107	345	تجكجه
Moudjéria	179	5 053	5 083	10 136	289	96	205	بيكر بن عامر
Tichitt	16	477	485	962	35	12	34	التنسيق
Total	453	10 479	10 661	21 140	687	215	584	لمجموع
Ratios:	Moyenne d'élèves par classe			36,20	النسب: متوسط عدد التلاميذ حسب الفصل			
	Moyenne d'élèves par DP			30,77	متوسط عدد التلاميذ حسب القسم التربوي			
	Moyenne d'élèves par enseignant			46,67	متوسط عدد التلاميذ لكل معلم			
	Pourcentage de filles			50,40	نسبة الإناث			

Source : DREN Tagant

المصدر : الإدارة الجهوية للتعليم الأساسي و الثانوي بتكانت

6.1.5. Synthèse de l'enseignement fondamental de la wilaya en 2008

5.1.6. حصيللة التعليم الأساسي في الولاية لسنة 2008

Moughataa	Nb enseignants عدد المعلمين	عدد التلاميذ/élèves			Nb DP الأقسام التربوية	Nb écoles عدد المدارس	Nb classes عدد الحجرات	المقاطعة
		Garçons الاولاد	Filles البنات	Total المجموع				
Tidjikja	286	3945	4156	8101	337	99	270	تجكجة
Moudjéria	249	5125	4499	9264	317	94	244	المجرية
Tichitt	20	328	297	625	31	11	25	تيشيت
Total Wilaya	555	9398	8952	18350	685	204	539	مجموع الولاية
Ratios: Moyenne d'élèves par classe		34			النسب: متوسط عدد التلاميذ حسب الفصل متوسط عدد التلاميذ حسب القسم التربوي متوسط عدد التلاميذ لكل معلم نسبة الإناث			
Moyenne d'élèves par DP		27						
Moyenne d'élèves par enseignant:		33						
Pourcentage filles		48,78						

6.1.6. Synthèse de l'enseignement fondamental de la wilaya en 2009

6.1.6. حصيلة التعليم الأساسي في الولاية لسنة 2009

Moughataa	Nb enseignants عدد المعلمين	عدد التلاميذ/élèves			Nb DP الأقسام التربوية	Nb écoles عدد المدارس	Nb classes عدد الحجرات	المقاطعة
		Garçons الأولاد	Filles البنات	Total المجموع				
Tidjikja	286	3843	4065	7908	332	99	272	تجكجة
Moudjéria	240	5125	4499	9624	319	93	240	المجرية
Tichitt	19	328	337	625	31	11	23	تيشيت
Total Wilaya	545	9296	8861	18157	682	203	535	مجموع الولاية
Ratios: Moyenne d'élèves par classe		33,9			النسب: متوسط عدد التلاميذ حسب الفصل متوسط عدد التلاميذ حسب القسم التربوي متوسط عدد التلاميذ لكل معلم نسبة الإناث			
Moyenne d'élèves par DP		26,6						
Moyenne d'élèves par enseignant:		34,9						
Pourcentage filles		48,8						

6.1.7. Synthèse de l'enseignement fondamental de la wilaya en 2010

7.1.6. حصيلة التعليم الأساسي في الولاية لسنة 2010

Moughataa	Nb enseignants عدد المعلمين	عدد التلاميذ/élèves			Nb DP الأقسام التربوية	Nb écoles عدد المدارس	Nb classes عدد الحجرات	المقاطعة
		Garçons الأولاد	Filles البنات	Total المجموع				
Tidjikja	270	3695	4013	7708	337	98	262	تجكجة
Moudjéria	227	5092	4591	9683	305	93	240	المجرية
Tichitt	19	382	333	715	33	11	26	تيشيت
Total Wilaya	516	9169	8937	18106	675	202	528	مجموع الولاية
Ratios: Moyenne d'élèves par classe		34,29			النسب: متوسط عدد التلاميذ حسب الفصل متوسط عدد التلاميذ حسب القسم التربوي متوسط عدد التلاميذ لكل معلم نسبة الإناث			
Moyenne d'élèves par DP		26,82						
Moyenne d'élèves par enseignant:		35						
Pourcentage filles		49,35						

6.2. Enseignement secondaire

2.6. للتعليم الثانوي

6.2.1. Situation générale de l'enseignement secondaire en 2007

1.2.6. حالة التعليم الثانوي في سنة 2007

Etablissement/ المؤسسة						Professeurs/ الأساتذة	
	Tot. arçons/ مجموع الذكور	Tot Filles/ مجموع الإناث	Tot. Élèves/ مجموع التلاميذ	DP/ الأقسام التربوية	S. Classes/ الحجرات	Hommes/ رجال	Femmes/ نساء
L. Tidjikja/ تجكجة	509	596	1105	21	22	27	3
L. Ghoudia/ القدية	78	100	178	8	5	11	1
L. Niemlane/ النيملان	139	86	225	9	3	15	0
L. Rachid/ الرشيد	97	93	190	7	3	9	1
C. Tidjikja/ تجكجة	121	135	254	7	7	7	6
L. Moudjéria/ المجرية	149	84	233	9	6	17	1
L. Achram/ اشرم	228	106	334	7	12	12	0
L. N'Beika/ انبيكة	234	100	334	9	3	10	0
C. Tichitt/ تشيت	21	12	33	2	3	3	0
Totaux/ مجاميع	1 576	1 312	2886	79	64	111	12
Nbre d'établissements/ عدد المؤسسات	9						

6.2.2. Situation générale de l'enseignement secondaire en 2008

2.2.6. الحالة العامة للتعليم الثانوي السنة 2008

Etablissement	Tot. Garçons	Tot Filles	Tot. Élèves	Div. Ped	S. Classes	Professeurs	
						Hommes	Femmes
L. Tidjikja	368	426	794	18	22	37	3
L. Ghoudia	115	50	165	5	6	11	1
L. Niemlane	161	91	252	7	3	14	0
L. Rachid	88	71	159	5	3	10	1
C. Tidjikja	145	121	266	6	9	11	4
L. Moudjéria	127	69	196	6	6	13	0
L. Achram	208	116	324	10	13	16	0
L. N'Beika	202	146	348	10	3	17	0
C. Tichitt	25	7	32	3	3	4	0
Totaux	1439	1097	2536	70	68	133	9
Nbre d'établissements				9			

6.2.3. Situation générale de l'enseignement secondaire en 2009

3.2.6. الحالة العامة للتعليم الثانوي السنة 2009

Etablissement						Professeurs	
	Tot. Garçons	Tot Filles	Tot. Élèves	Div. Ped	S. Classes	Hommes	Femmes
L. Tidjikja	368	426	794	18	22	37	3
L. Ghoudia	115	50	165	5	6	11	1
L. Niemlane	161	91	252	7	3	14	0
L. Rachid	88	71	159	5	3	10	1
C. Tidjikja	145	121	266	6	9	11	4
L. Moudjéria	127	69	196	6	6	13	0
L. Achram	208	116	324	10	13	16	0
L. N'Beika	202	146	348	10	3	17	0
C. Tichitt	25	7	32	3	3	4	0
Oudey Mejbour	20	18	38	2	2	3	0
Totaux	1459	1115	2574	72	70	136	9
Nbre d'établissements	10						

6.2.4. Situation générale de l'enseignement secondaire en 2010

4.2.6. الحالة العامة للتعليم الثانوي السنة 2010

Etablissement						Professeurs	
	Tot. Garçons	Tot Filles	Tot. Élèves	Div. Ped	S. Classes	Hommes	Femmes
L. Tidjikja	350	368	718	22	22	17	11
L. Ghoudia	64	58	122	7	6	8	3
L. Niemlane	148	89	237	12	3	15	0
L. Rachid	90	62	152	7	3	10	0
C. Tidjikja	160	135	295	7	9	7	6
L. Moudjéria	144	62	206	9	8	13	2
L. Achram	282	197	479	15	13	20	0
L. N'Beika	254	100	354	12	3	19	0
C. Tichitt	34	16	50	4	3	4	0
Oudey Mejbour	27	25	52	4	0	4	0
Totaux	1553	1112	2665	99	70	117	22
Nbre d'établissements	10						

6.3. Situation du CFPP de Tidjikja

3.6. حالة مركز التكوين و التأهيل المهني بتجكجه

Sections en 2006-07	Nbre stagiaires inscrits عدد المتدربين المسجلين	Nbre stagiaires Présents عدد المتدربين الحاضرين	Nombre Admis عدد الناجحين	%	Observations	الملاحظات	الشعبة 07-2006
Informatique	40	40	20	50,00	29Filles	أنثى 29	المعلوماتية
Electricité en bâtiment	14	14	3Filles	أنثى 3	كهرباء/بناء
Plombier	11	11	2Filles	أنثى 2	مياه منازل
Maçonnerie générale	6	6	بناء عام
Total	71	71	34Filles	أنثى 34	المجموع

Source : CFPP /Tidjikja

المصدر : مركز التكوين و التأهيل المهني بتجكجه

6.3. Situation du CFPP de Tidjikja en 2008

3.6. حالة مركز التكوين و التأهيل المهني بتجكجه 2008

Sections en 2008	Nbre stagiaires inscrits عدد المتدربين المسجلين	Nombre filles عدد البنات	الشعبة 2008
Informatique	54	38	المعلوماتية
Electricité en bâtiment	15	6	كهرباء/بناء
Plombier	11	0	مياه منازل
Maçonnerie générale	8	1	بناء عام
Total	88	45	المجموع

Source : CFPP /Tidjikja

المصدر : مركز التكوين و التأهيل المهني بتجكجه

6.3. Situation du CFPP de Tidjikja en 2009

3.6. حالة مركز التكوين و التأهيل المهني بتجكجه 2009

Sections en 2009	Nbre stagiaires inscrits عدد المتدربين المسجلين	Nombre filles عدد البنات	الشعب في 2009
Informatique	19	4	المعلوماتية
Electricité en bâtiment	12	2	كهرباء/بناء
Plombier	12	4	مياه منازل
Total	43	10	المجموع

:

Source : CFPP /Tidjikja

المصدر : مركز التكوين و التأهيل المهني بتجكجه

6.3. Situation du CFPP de Tidjikja en 2010

3.6. حالة مركز التكوين و التأهيل المهني بتجكجه 2010

Sections en 2010	Nbre stagiaires inscrits عدد المتدربين المسجلين	Nombre filles عدد البنات	الشعب في 2010
Informatique	30	23	المعلوماتية
Electricité en bâtiment	15	6	كهرباء/بناء
Plombier	14	8	مياه منازل
Total	59	37	المجموع

Source : CFPP /Tidjikja

المصدر : مركز التكوين و التأهيل المهني بتجكجه

6.4 ALPHABETISATION (2006 – 2007)

4.6 . محو الأمية 2006-2007

المقاطعة/Moughataa	عدد التلاميذ/ Nombre Elèves	عدد الحجرات/ Nombre Classes	عدد الأساتذة/ Nombre Professeurs
تجكجة/Tidjikja	330	15	15
المجرية/Moudjéria	720	35	35
تثيت/Tichitt	—	—	—
مجموع الولاية/ Total Wilaya	1050	50	50

المصدر: المنسقية الجهوية لمحو الأمية (مارس 2007 Mars) Source : Coordination Régionale Alphabétisation

6.5. Mosquées et Mahadras (2008 -2009)

5.6. المساجد و المحاظر 2008-2009

المقاطعة/Moughataa	عدد المساجد / Nombre Mosquées	عدد المحاظر/ Nombre Mahedras	عدد مراكز محو الامية/ Nombre Centres Alphabétisations
تجكجة/Tidjikja	59	81	2
المجرية/Moudjéria	47	83	10
تثيت/Tichitt	6	8	0
مجموع الولاية/ Total Wilaya	102	172	12

المصدر: الإدارة الجهوية للشؤون الإسلامية والتعليم الأصلي/تكانت Source : DRAIEO Tagant/

6.6. Enseignement privée de 2007 à 2010

6.6 . المدارس الخصوصية 2007-2010

Niveau/ المستوى	2007			2008			2009			2010		
	Nbre d'inscrits/ عدد المسجلين	Nbre écoles/ عدد المدارس	Prix /mois En MRO/ الرسوم الشهرية بالأوقية	Nbre d'inscrits/ عدد المسجلين	Nbre écoles/ عدد المدارس	Prix /mois En MRO/ الرسوم الشهرية بالأوقية	Nbre d'inscrits/ عدد المسجلين	Nbre écoles/ عدد المدارس	Prix /mois En MRO/ الرسوم الشهرية بالأوقية	Nbre d'inscrits/ عدد المسجلين	Nbre écoles/ عدد المدارس	Prix /mois En MRO/ الرسوم الشهرية بالأوقية
Jardins d'enfants/ حديقة أطفال	48	2	1.000	50	3	1.000	60	3	1.000	70	4	1.500
Enseignement primaire/ التعليم الأساسي	97	2	2.000	120	2	2.000	130	2	2.000	100	2	2.000
Enseignement secondaire/ التعليم الثانوي	1	13	2.000	40	2	2.000	40	2	2.000	30	2	2.000

Source : Ecole Maarif/

المصدر: مدرسة معارف

7. PRODUCTION

7. الإنتاج

7.1. Agriculture

1.7. الزراعة

7.1.1. Campagne agricole

1.1.7 الحملات الزراعية

Libellé//البيان	2007 (*)		2008		2009		2010	
	(superficie (ha)/المساحة بالهكتار	Production attendue (T)/الإنتاج بالطن	(superficie (ha)/المساحة بالهكتار	Production attendue (T)/الإنتاج بالطن	(superficie (ha)/المساحة بالهكتار	Production attendue (T)/الإنتاج بالطن	(superficie (ha)/المساحة بالهكتار	Production attendue (T)/الإنتاج بالطن
Cultures sous-pluie/ الزراعة المطرية			2499	3380	1115	390
Cultures derrière-barrages/ زراعة وراء السدود			6760	675	8800	4400

7.1.1. Campagne maraîchère.

1.1.7 . حملات زراعة الخضروات

Année/ السنة	2008	2009
Nombre de coopératives/ عدد التعاونيات	75	36

7.2. Elevage

2.7. التنمية الحيوانية

7.2.1. Evolution des effectifs du bétail de 2007 à 2010

1.2.7. تطور عدد الثروة الحيوانية من 2007 إلى 2010

(Nb de têtes) (عدد الرؤوس)	Bovins بقر	Ovins et Caprins ضأن و ماعز	Camelins إبل
2007	35 000	210 000	65 000
2008	30.000	300.000	70.000
2009	30.000	350.000	70.000
2010	35.000	400.000	70.000

Source : Délégation/MAE/Tagant

المصدر: مندوبية وزارة الزراعة والبيطرة/ بتكانت

7.2.2. Evolution des abattages contrôlés à Tidjikja en 2006 et 2007

2.2.7. تطور الذبح المراقب بتجكجه 2006 و 2007

Périodes	Bovins بقر	Caprins ماعز	Ovins ضأن	Camelins إبل	المدة
Juillet 2006	5	7	10	33	يوليو 2006
Avril 2007	29	91	87	47	أبريل 2007

Source : Délégation/MAE/Tagant

المصدر: مندوبية وزارة الزراعة والبيطرة/ بتكانت

7.2.3. Traitement et vaccination du bétail de 2007 à 2010

3.2.7. معالجة و تلقيح المواشي

Services	عدد/Nombre	المصالح
Postes vétérinaires	2	مصلحة البيطرة
Parcs de vaccination	7	حظيرة تلقيح
Associations pastorales	3	جمعيات رعوية
Vaccination 2007	11.700	تلقيح 2007
Vaccination 2008	14.300	تلقيح 2008
Vaccination 2009	14.015	تلقيح 2009
Vaccination 2010	15.000	تلقيح 2009

Source : Délégation/MAE/Tagant

المصدر: مندوبية وزارة الزراعة والبيطرة/ بتكانت

7.2.4. Prix moyen du bétail sur pieds à Tidjikja (en MRO)

4.2.7. متوسط سعر المواشي في السوق بتجكجه (أوقية/رأس)

Espèces 2007	Boucherie	Elevage	Animal de transport	نوع
Chameau	ذبح	تتمية الحيوانات	حيوان يستخدم في النقل	ابل
Gros et gras	175 000	140 000	170 000	كبيرة وسمينة
Chameau jeune	95 000	70 000	110 000	صغيرة
Chamelle laitière	140 000	120 000		ناقة حلوب
Mouton				ضان
Gros et gras	19 000	13 000		كبير وسمين
Gros	16 000	12 000		كبير
Moyen	13 000	11 000		متوسط
Bœuf				بقر
Taureau normal	100 000	80 000		ثور عادي
Vache jeune	115 000	90 000		بقرة صغيرة
Vache laitière	140 000	150 000		بقرة حلوب
Chèvre				ماعز
Jeune	10 000	9 000		صغيرة
Laitière	12 000	11 000		حلوب
Moyenne	9 000	8 000		متوسط
Anes		15 000	19 000	حمير
Chevaux		70 000	80 000	خيول

Source : Délégation/MAE/Tagant

المصدر: مندوبية وزارة الزراعة والبيطرة/ بتكانت

Espèces 2008	Boucherie	Elevage	Animal de transport	نوع
Chameau	ذبح	تتمية الحيوانات	حيوان يستخدم في النقل	ابل
Gros et gras	180 000	150 000	200 000	كبيرة وسمينة
Chameau jeune	85 000	80 000	120 000	صغيرة
Chamelle laitière	160 000	180 000		ناقة حلوب
Mouton				ضان
Gros et gras	20 000	13 000		كبير وسمين
Gros	16 000	12 000		كبير
Moyen	13 000	11 000		متوسط
Bœuf				بقر
Taureau normal	120 000	90 000		ثور عادي
Vache jeune	90 000	90 000		بقرة صغيرة
Vache laitière	140 000	150 000		بقرة حلوب
Chèvre				ماعز
Jeune	12 000	9 000		صغيرة
Laitière	14 000	13 000		حلوب
Moyenne	10 000	8 000		متوسط
Anes		14 000	20 000	حمير
Chevaux		70 000	80 000	خيول

Source : Délégation/MAE/Tagant

المصدر : مندوبية وزارة الزراعة والبيطرة / بتكانت

Espèces 2009	Boucherie	Elevage	Animal de transport	نوع
Chameau	ذبح	تتمية الحيوانات	حيوان يستخدم في النقل	ابل
Gros et gras	175 000	150 000	180 000	كبيرة وسمينة
Chameau jeune	80 000	70 000	110 000	صغيرة
Chamelle laitière	150 000	170 000		ناقة حلوب
Mouton				ضان
Gros et gras	22 000	14 000		كبير وسمين
Gros	17 000	13 000		كبير
Moyen	14 000	12.000		متوسط
Bœuf				بقر
Taureau normal	110 000	80 000		ثور عادي
Vache jeune	80 000	80 000		بقرة صغيرة
Vache laitière	130 000	140 000		بقرة حلوب
Chèvre				ماعز
Jeune	12 000	9 000		صغيرة
Laitière	14 000	13 000		حلوب
Moyenne	10 000	8 000		متوسط
Anes		14 000	20 000	حمير
Chevaux		70 000	80 000	خيول

Source : Délégation/MAE/Tagant

المصدر: مندوبية وزارة الزراعة والبيطرة/ بتكانت

Espèces 2010	Boucherie	Elevage	Animal de transport	نوع
Chameau	ذبح	تتمية الحيوانات	حيوان يستخدم في النقل	ابل
Gros et gras	170.000	140 000	190 000	كبيرة وسمينة
Chameau jeune	80 000	80 000	120 000	صغيرة
Chamelle laitière	140 000	160 000		ناقة حلوب
Mouton				ضان
Gros et gras	20 000	13 000		كبير وسمين
Gros	17 000	12 000		كبير
Moyen	15 000	11.000		متوسط
Bœuf				بقر
Taureau normal	100 000	80 000		ثور عادي
Vache jeune	80 000	80 000		بقرة صغيرة
Vache laitière	140 000	150 000		بقرة حلوب
Chèvre				ماعز
Jeune	11 000	9 000		صغيرة
Laitière	15 000	13 000		حلوب
Moyenne	9 000	8 000		متوسط
Anes		14 000	20 000	حمير
Chevaux		70 000	80 000	خيول

Source : Délégation/MAE/Tagant

المصدر : مندوبية وزارة الزراعة والبيطرة/ بتكانت

7.3. Energie-Eau

3.7. الطاقة والمياه

7.3.1. Récapitulatif des points d'eau du Tagant en 2006 et 2007

1.3.7. تجمع آبار المياه في تكانت

Moughataa	عدد المنشآت / Nombre d'ouvrages					المقاطعة
	Forages	Puits modernes	Puits traditionnel	Autres Puits	Total Puits et forages	
	حفر	بئر عصري	بئر تقليدي	آبار أخرى	مجموع الآبار و الحفر	
Moudjéria	52	37	216	1	305	المجرية
Tichitt	14	8	5	0	27	تشيت
Tidjikja	46	51	44	4	141	تجكجه
Total	112	96	265	5	473	المجموع

Source : Service régional de l'Hydraulique/Tagant

المصدر : المصلحة الجهوية للمياه / بتكانت

7.3.2. Récapitulatif des points d'eau du Tagant de 2008 et 2010

2.3.7. حصيلة آبار المياه في تكانت حسب البلدية

Par communes

المقاطعة/مoughataa	البلدية/Communes	عدد نقاط المياه/Nombre de points d'eau
المجرية/Moudjéria	المجرية/Moudjéria	9
	انبيكة/N'Beika	71
	السدود/Soudoud	238
مجامع جزئية/Sous-total		318
تشييت/Tichit	تشييت/Tichit	17
	لكهشيب/Lekhcheb	9
مجامع جزئية/Sous-total		26
تجكجة/Tidjikja	تجكجة/Tidjikja	56
	بيكر بن عامر/Boubakar Ben Amer	25
	لحويطات/El Wahatt	41
	لحصيرة/Lehseïra	8
	التنسيق/Tensigh	15
مجامع جزئية/Sous-total		145
المجموع/Total		489

Source : Service régional de l'Hydraulique/Tagant

المصدر : المصلحة الجهوية للمياه /بتكانت

7.3.3. Informations sur la distribution de l'eau par la SNDE

3.3.7. معلومات حول توزيع الماء عن طريق الشركة الوطنية للمياه

Données 2009- 2010

Rubriques	Valeurs/قيمة	البيان
Nombre de branchements	1630	عدد التوصيلات
Production eau / mois	24 200 m ³ / ³ م ³ Soit 784 m ³ / jour (يوم/ م ³)	إنتاج الماء/شهر
Prix abonnement eau	12 000 Ouguiyas / أوقية	سعر اشتراك الماء
Prix unitaire	99 MRO / أوقية	سعر الوحدة
Prix branchement	1 2800 MRO / أوقية	سعر التوصيلة

Source : Centre régional SNDE/Tagant

المصدر : المركز الجهوي لشركة المياه / بنكانت

7.3.4. Informations sur la distribution d'électricité SOMELEC

4.3.7. معلومات حول توزيع الكهرباء الشركة الموريتانية للكهرباء

Données 2009- 2010

Rubriques	Valeurs/القيمة	البيان
Nombre de branchements	1 700	عدد التوصيلات
Production électricité / mois	156 000 KwH -كيلو واط س	إنتاج الكهرباء/شهر
Prix abonnement électricité	varie entre 11 000 et 13 000 Ouguiyas / أوقية	سعر اشتراك الكهرباء
Prix du branchement :		سعر التوصيلة
- Social :	7 900 MRO / أوقية prix du kWh : 30 UM	الاجتماعي
- Commercial	12 500 MRO / أوقية prix du kWh : 59 UM	التجاري

Source : Centre régional SOMELEC/Tagant

المصدر : المركز الجهوي للشركة الموريتانية للكهرباء / بنكانت

8. EMPLOI

8. التشغيل

8.1. Taux de chômage pour les 10 ans et plus en 2000

1.8. معدل البطالة للأشخاص 10 سنوات فأكثر سنة 2000

Tagant تكانت	معدل البطالة 10 سنوات فأكثر / Taux de chômage 10 ans+ (%)			سكان نشطون / Pop active	سكان غير نشطين / Pop inactive
	رجال / Homme	نساء / Femme	معدل (%) / Taux	معدل (%) / Taux	معدل (%) / Taux
National المستوي الوطني	12,0	29,3	18,0	37,4	48,4
	15,3	27,4	19,1	44,1	47,3

Source : RGPH 2000

المصدر التعداد العام للسكان و المساكن 2000

8.2. Répartition de la population active occupée selon l'activité en 2000

2.8. توزيع السكان النشطين المشغولين حسب النشاط سنة 2000

Situation dans l'activité	تكانت / Tagant			المستوي الوطني / National			الحالة في النشاط
	Hommes رجال	Femmes نساء	Ensemble المجموع	Hommes رجال	Femmes نساء	Ensemble المجموع	
Indépendant	9 575	3 588	13 163	256 509	100 629	357 138	مستقل
Employeur	136	36	172	12 368	2 745	15 113	رب عمل
Salariés permanents	386	87	473	32 935	4 820	37 755	أجير دائم
Salariés temporaires	932	174	1 106	44 016	7 585	51 601	أجير مؤقت
Salarié secteur public	955	157	1 112	51 689	10 653	62 342	أجير قطاع عام
Membre d'une coopérative	27	333	360	2 621	6 201	8 822	عضو تعاونية
Apprentis	14	7	21	4 148	750	4 898	متدرب
Aide familiale	1 397	916	2 313	45 387	35 296	80 683	مساعد عائلي
Non déclaré	640	583	1 223	19 827	13 588	33 415	غير محدد
Total	14 062	5 881	19 943	469 500	182 267	651 767	المجموع

Source : RGPH 2000

المصدر التعداد العام للسكان و المساكن 2000

8.3. Répartition de la population active selon la branche d'activité en 2000

3.8. توزيع السكان النشطين حسب فرع النشاط سنة 2000

Branches d'activité	Tagant / تكانت			National / المستوى الوطني			فرع النشاط الاقتصادي
	Hommes رجال	Femmes نساء	Ensemble المجموع	Hommes رجال	Femmes نساء	Ensemble المجموع	
Agriculture Seulement	5 972	2 992	8 964	125 817	89 575	215 392	الزراعة فقط
Elevage Seulement	3 558	176	3 734	77 614	3 621	81 235	لتنمية الحيوانات فقط
Agriculture et Elevage	292	88	380	1 679	647	2 326	الزراعة والتنمية
Sylviculture	138	60	198	309	100	409	زراعة البساتين
Pêche	28	0	28	14 352	592	14 944	الصيد
Industrie Extractive	41	0	41	5 520	249	5 769	الصناعة الإستخراجية
Industrie Manufacturée	193	571	764	18 301	11 855	30 156	الصناعة التحويلية
Eau, Electricité et Gaz	20	1	21	2 655	182	2 837	الماء الكهرباء الغاز
Bâtiment et Travaux Publics	645	18	663	15 251	311	15 562	البناء والأشغال العامة
Commerce	983	484	1 467	83 733	24 799	108 532	التجارة
Administration et services	1 189	752	1 941	72 137	26 583	98 720	الإدارة و الخدمات
Transport et Communication	91	1	92	17 225	691	17 916	النقل والمواصلات
Banques, Finances et	7	0	7	1 557	454	2 011	البنوك المالية التأمين
Non Déclaré	905	738	1 643	33 350	22 608	55 958	غير محدد
Total	14 062	5 881	19 943	469 500	182 267	651 767	المجموع

Source : RGPH 2000

المصدر التعداد العام للسكان و المساكن 2000

9.1. Informations touristiques sur le Tagant2007

Commune de Tidjikja:

Nombre de sites touristiques : 3 auberges, un hôtel et 2 restaurants

- | | |
|---|---------------------------------------|
| - 1°) Auberge Le Phare du Désert : | - 2°) Auberge Les Caravanes : |
| 7 chambres climatisées | 20 chambres dont 2 climatisées |
| 1 salle de réunions | 1 salle de réunions |
| 1 restaurant | 1 restaurant |
| 1 salon | 2 salons |
| - 3°) Auberge Mehboula : | - 4°) Hôtel propriété privée : |
| 2 chambres climatisées | fermé (pas de clients) |
| 1 salon | 24 chambres dont 2 climatisées |
| 1 cuisine | les autres avec ventilateur |
| - 5°) 2 restaurants en ville | 1 salon climatisé |
| | 1 salle de réunion |
| | 1 salle de conférences |
| | 1 restaurant |

Source : Service Régional de la Statistique/Tagant

1.9 . معلومات حول السياحة في تكانت 2007

بلدية تجكجه :

عدد المواقع السياحية : 3 نزل, 1 فندق ملك خاص و 2 مطعم

1- نزل <i>منارة الصحراء</i>	2- نزل <i>القافلة</i>
7 غرف مكيفة	20 غرفة منها 2 مكيفة
1 قاعة اجتماعات	1 قاعة اجتماعات
1 مطعم	1 مطعم
1 صالون	2 صالون
3- نزل <i>مهبولة</i>	4- فندق <i>ملك خاص</i>
2 غرف مكيفة	مغلق (لا يوجد زبائن)
1 صالون	24 غرفة منها 2 مكيفة
1 مطبخ	الباقى مع مروحة تهويه
5- 2 مطعم في المدينة	1 قاعة مكيفة
	1 قاعة مؤتمرات
	1 قاعة اجتماعات
	1 مطعم

المصدر : المصلحة الجهوية للإحصاء/ تكانت

9.2. Touristes en 2008 à Tidjikja

2.9 عدد السانحين خلال سنة 2008 في تجكجة

Nationalités	Nombre/العدد	الجنسية
Française	358	فرنسية
Allemande	39	المانح
Italienne	105	ايطالغ
Belge	25	بلجيكفه
Britannique	15	بريطانغ
Marocaine	12	مغربية
Néerlandaise	17	ايرلانديه
Autrichienne	28	نمساوية
Senégalaise	135	سينغالفة
Tchèqu	7	تشكفة
Chinoise	27	صفنفة
Malienne	19	مالفة
Burkinabée	2	بوركفناففة
Tunisienne	2	تونسفة
Nigériane	47	نفررفة
Qatarie	40	قطرفة
Koweïtienne	25	كوفففة
Emiratie	38	إماراتفة
Total	941	المجموع

Source : Délégation régionale de la Sureté/ Tagant

المصدر: المنسوب الجهوي للأمن / تكانت

10. FINANCES PUBLIQUES

10. المالية العامة

10.1. Situation financière 2006-2007

1.10. الحالة المالية 2007-2006

Impôt sur les Revenus fonciers	1 300 000 MRO/اوقية	ضرائب علي الدخل المالي
Patente	2 250 000 MRO/اوقية	ضريبة المهنة
Taxes sur les Véhicules à Moteurs	1 780 480 MRO/اوقية	رسم علي محرك السيارات
Impôt sur les Bénéfices commerciaux	800 000 MRO/اوقية	ضريبة علي الأرباح التجارية
Total	6 130 480 MRO/اوقية	المجموع

Source : Service régional des impôts/Tagant المصدر: المصلحة الجهوية للضرائب /تجكجه

11. INDICATEURS DE CONDITIONS DE VIE

11. مؤشرات الظروف المعيشية

11.1. Indicateurs de pauvreté

1.15. مؤشرات الفقر

Indicateurs	2000		2004		2008		مؤشرات
	Tagant تكانت	National المستوى الوطني	Tagant تكانت	National المستوى الوطني	Gorgol كوركول	National المستوى الوطني	
Incidence de la pauvreté (P0)	52,1	51.0	70,3	46.7	67,8	42.0	مؤشر اتساع الفقر
Profondeur de la Pauvreté (P1)	15,1	19.3	27,9	15.3	27,7	14.5	عمق الفقر
Sévérité de la pauvreté (P2)	6,2	9.6	13,9	6.9	14,3	6.9	شدة الفقر
Contribution de l'incidence (C0)	2,1	100	6,3	100	3,1	100	المساهمة في اتساع الفقر
Contribution de la profondeur (C1)	1,6	100	7,7	100	3,6	100	المساهمة في عمق الفقر
Contribution de la sévérité (C2)	1,3	100	8,5	100	4,0	100	المساهمة في شدة الفقر

Source : EPCV

المصدر : المسح الدائم حول الظروف المعيشية للأسر

11.2. Indicateurs sur l'habitat

2.11. المؤشرات السكنية

Type habitat	Tagant	National	نوع المسكن
	تكانت	المستوى الوطني	
	Taux/معدل (%)	Taux/معدل (%)	
Maison ordinaire	55,76	65,0	دار عادية
Villa	0,33	2,1	فيلا
Appartement	0,07	0,8	شقة
Case	16,58	21,4	كوخ
Autres	27,26	10,7	انواع أخرى
Total	100,0	100,0	لمجموع

Source : RGPH 2000

المصدر: التعداد العام للسكان و المساكن 2000

11.3. Répartition des ménages selon le statut principal d'occupation du logement

3.11. توزيع الأسر حسب نمط حياة المسكن

Statut	Tagant	National	نمط الحياة
	تكانت	المستوى الوطني	
	Taux/معدل (%)	Taux/معدل (%)	
Propriétaire	92,3	78,8	مالك
Locataire	2,4	12,5	مؤجر
Logé par l'Etat	0,9	1,7	من طرف الدولة
Logé par l'employeur	1,3	1,7	من طرف رب العمل
Logé gratuitement	2,7	3,7	سكن مجاني
Autres	0,4	1,6	أنماط أخرى
Total	100,0	100,0	لمجموع

Source : RGPH 2000

المصدر: التعداد العام للسكان و المساكن 2000

11.4. Répartition des ménages selon le mode principal d'éclairage du logement

4.11. توزيع الأسر حسب نمط الإنارة المسكن

Mode d'éclairage	Tagant تكانت	National المستوى الوطني	نمط الإنارة
	Taux/معدل (%)	Taux/معدل (%)	
Réseau électrique	7,8	18,9	شبكة كهربائي
Lampe à gaz	1,4	1,9	قنديل غاز
Lampe à pétrole	14,8	15,3	قنديل بترول
Bougie	53,2	50,1	شمع (سندل)
Energie renouvelable	0,7	1,4	الطاقة المتجددة
Groupe électrogène	1,2	1,2	مولد كهربائي
Autres	20,9	11,2	أنماط أخرى
Total	100,0	100,0	لمجموع

Source : RGPH 2000

المصدر التعداد العام للسكان و المساكن 2000

11.5. Répartition des ménages selon le mode principal de cuisson

5.11. توزيع الأسر حسب النوع الرئيسي للطهي

Mode de cuisson	Tagant	National	نوع المطبخ
	تكانت	المستوى الوطني	
	Taux/معدل (%)	Taux/معدل (%)	
Electricité	0,8	2,2	الكهرباء
Gaz	14,8	28,0	الغاز
Pétrole	1,1	1,0	البنترول
Charbon	13,3	23,0	الفحم
Bois	67,8	44,4	الحطب
Autres	2,2	1,4	أخرى
Total	100,0	100,0	لمجموع

Source : RGPH 2000

المصدر التعداد العام للسكان و المساكن 2000

11.6. Répartition des ménages selon le mode principal d'approvisionnement en eau

6.11. توزيع الأسر حسب نوع التزود بالماء

Source d'eau	Tagant	National	مصدر الماء
	تكانت	المستوى الوطني	
	Taux/معدل (%)	Taux/معدل (%)	
Réseau AEP	14,7	15,0	شبكة الماء الشروب
Fontaine publique	18,0	25,7	حنفية عمومية
Puits	19,5	37,3	بئر
Rivière- source	44,3	13,0	بركة- نبع
Autres	3,5	9,0	أخرى
Total	100,0	100,0	لمجموع

Source : RGPH 2000

المصدر التعداد العام للسكان و المساكن 2000

12. AUTRES INDICATEURS

12. مؤشرات أخرى

12.1. Culture, jeunesses et sports

1.12. الثقافة، الشباب و الرياضة

Infrastructures existantes	عدد/Nombre	بني تحتية قائمة
Terrain de football	1	ملعب لكرة القدم
Terrain de basket	1	ملعب لكرة اليد
Clubs sportifs	13	نادي للرياضة
Associations sportives	1	تعاونيات رياضية
Associations culturelles et artistiques	7	جمعيات فنية و ثقافية

المصدر : المندوب الجهوي للثقافة، الشباب و الرياضة
Source : Délégation régionale/MCJS

12.2. Justice

2.12. العدالة

Année 2007

السنة 2007

عدد القضايا المعالجة: 139 عدد المسجونين 27 : منهم 6 حالة سرقة حيوانات	عدد الدعايات المعالجة: 139 عدد المسجونين 27 : منهم 6 حالة سرقة حيوانات
--	---

Source : Procureur du Tribunal du Tagant

المصدر : محكمة ولاية تكانت