

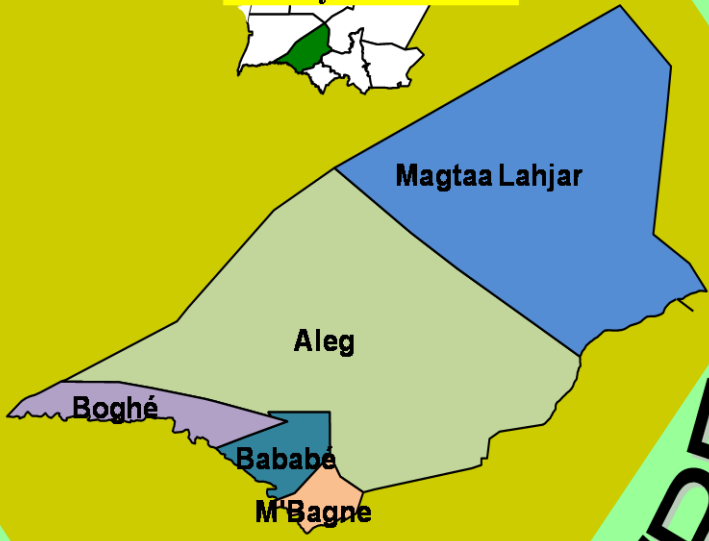
المكتب الوطني للإحصاء



ONS - MAURITANIE



Wilaya du Brakna



Magtaa Lahjar

Aleg

Boghé

Bababe

M'Bagne

**BRAKNA EN CHIFFRES  
2007 - 2010**

# REPUBLIQUE ISLAMIQUE DE MAURITANIE

Honneur – Fraternité - Justice

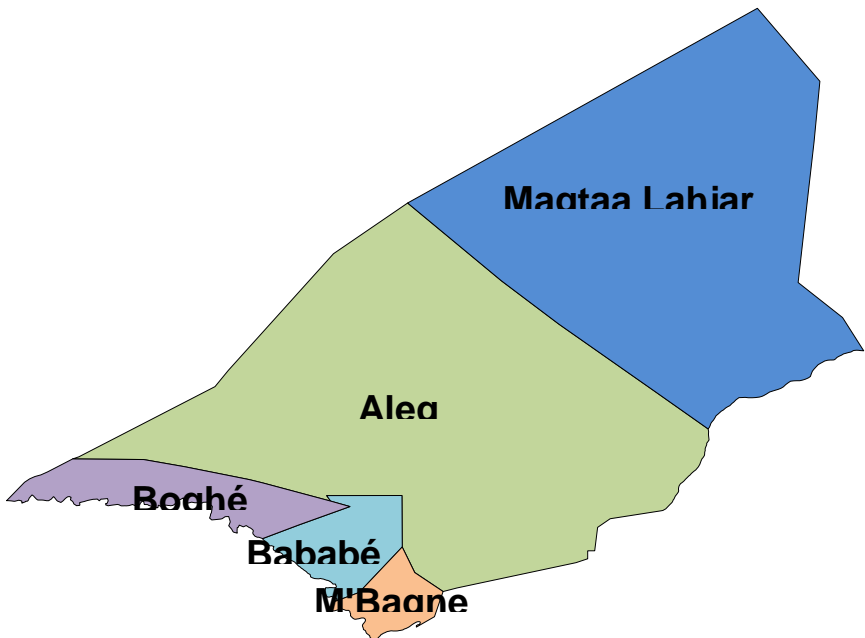


MINISTERE DES AFFAIRES ECONOMIQUES ET DU  
DEVELOPPEMENT

## OFFICE NATIONAL DE LA STATISTIQUE

DIRECTION DES STATISTIQUES REGIONALES

SERVICE REGIONAL DU BRAKNA



Edition 2011

## PREFACE

L'Office National de la Statistique (O.N.S) a élaboré la présente publication afin de répondre à ses attributions et plus particulièrement diffuser une synthèse des statistiques démographiques, sociales, économiques et environnementales de la Wilaya du Brakna sur la période 2007 - 2010.

Comme vous pourrez l'apprécier, la présentation et le contenu de cette édition 2011 est le résultat d'importants efforts du Service Régional du Brakna afin d'améliorer la qualité des données publiées et profiter de l'actualisation des informations existantes.

L'ONS a foi que l'effort accompli à travers cette publication sera d'une grande utilité pour le Gouvernement, les Organismes internationaux, les donateurs, les autres partenaires au développement, les chercheurs et/ou les utilisateurs en général, parce qu'elle constitue un instrument important pour mieux connaître la réalité de cette wilaya.

Toujours dans le souci de répondre de manière efficace aux demandes d'informations statistiques, découlant de la mise en œuvre des choix politiques en matière de déconcentration et d'aménagement du territoire, l'ONS, organe directeur de la statistique nationale, a la préoccupation permanente de fournir une information statistique, dont la couverture et la qualité sont sans cesse améliorées. Ce qui n'est possible qu'avec la permanente coordination et collaboration de tous les services, organismes et institutions des secteurs public et privé, sources d'informations statistiques.

L'ONS exprime toute sa gratitude et ses vifs remerciements à tous les responsables des sources d'informations et plus généralement à toute personne physique ou morale qui, d'une manière directe ou indirecte, a contribué à l'élaboration et à la publication de cette présente édition de « Brakna en chiffres 2007 - 2010 ».

Toutes remarques ou suggestions sur la qualité des données ou la forme de la présentation sont les bienvenues. Elles contribueront sans nul doute à aider l'ONS à améliorer davantage la qualité de cette publication, qui se veut un instrument de travail.

**LE DIRECTEUR GENERAL**  
**Mohamed El Moctar Ould Ahmed Sidi**

# SOMMAIRE

<b>PREFACE .....</b>	<b>3</b>
<b>SOMMAIRE .....</b>	<b>4</b>
<b>INTRODUCTION .....</b>	<b>6</b>
<b>SYMBOLES UTILISES ET ABREVIATIONS.....</b>	<b>7</b>
<b>1. PRESENTATION DE LA WILAYA .....</b>	<b>8</b>
<b>2. DONNEES SOCIOECONOMIQUES DE BASE EN 2010 .....</b>	<b>10</b>
<b>3. DEMOGRAPHIE .....</b>	<b>11</b>
3.1. Evolution de la population par Moughataa 1977-2000 .....	11
3.2. Evolution de la population par sexe .....	12
3.3. Répartition de la population par moughataa, par commune et par sexe en 2000	12
3.4. Fécondité et nuptialité .....	13
3.5. Caractéristiques du ménage.....	13
3.6. Evolution du taux de croissance démographique intercensitaire.....	13
3.7. Répartition de la population handicapée et analphabète en 2000 .....	13
3.8. Evolution des pourcentages de la population par grands groupes d'âge entre 1977	14
et 2010.....	14
3.9. Répartition de la population par groupe d'âges et sexe en 2000 .....	14
3.10. Evolution de la structure de la population par milieu en 1988 et 2000 .....	15
3.11. Evolution de la population de la wilaya par sexe entre 2007-2010.....	16
<b>4. ETAT CIVIL .....</b>	<b>17</b>
4.1. Faits d'état civil enregistrés dans la wilaya de 2007-2009 .....	17
<b>5. EDUCATION .....</b>	<b>17</b>
5.1. Cycle fondamental .....	17
5.1.1. <i>Les infrastructures scolaires de la wilaya par moughataa.....</i>	<i>17</i>
5.1.2. <i>Situation de l'enseignement fondamental par moughataa.....</i>	<i>18</i>
5.1.3. <i>Evolution des effectifs des élèves du fondamental .....</i>	<i>19</i>
5.2. Cycle secondaire .....	20
5.2.1. <i>Evolution des infrastructures scolaires 2007-2010 .....</i>	<i>20</i>
5.2.2. <i>Situation de l'enseignant secondaire.....</i>	<i>20</i>
5.3. Evolution de l'enseignement au CFPP d'Aleg .....	20
<b>6. SANTE .....</b>	<b>21</b>
6.1. Evolution des infrastructures sanitaires par moughataa .....	21
6.2. Répartition du personnel de santé par spécialité .....	22
6.3. Répartition du personnel de santé par moughataa entre 2008 et 2010 .....	23
6.4. Principaux cas de maladies au Brakna en 2009-2010 .....	25
6.5. Types d'accouchement par moughataa 2008-2010 .....	26
6.6. Naissances enregistrées à la maternité d'Aleg .....	27

6.7. Vaccinations des enfants de 0 à 11 mois de 2008 à 2010.....	28
6.8. Vaccinations des femmes par moughataa en 2009.....	29
<b>7. PRODUCTION .....</b>	<b>30</b>
7.1. Agriculture .....	30
7.1.1. Evolution des superficies cultivées par spéculation (en Ha).....	30
7.1.2. Evolution de la production agricole brute par type spéculation (en tonnes) .....	30
7.1.3. L'évolution de la situation des barrages dans la Wilaya.....	31
7.2. Elevage.....	31
7.2.1. L'effectif estimatif du cheptel par têtes dans la Wilaya du Brakna .....	31
7.2.2. Evolution des abattages contrôlés d'animaux au niveau de la Wilaya... ..	32
7.3. Energie .....	32
7.3.1. Evolution de la production et du nombre d'abonnées d'électricité .....	32
7.3.1. L'évolution de la production d'eau en m3.....	32
<b>8. EMPLOI .....</b>	<b>33</b>
8.1. Taux de chômage pour les 10 ans et plus .....	33
8.2. Répartition de la population active occupée selon l'activité en 2000.....	33
8.3. Répartition de la population active selon la branche d'activité en 2000 .....	34
<b>9. PRIX A LA CONSOMMATION .....</b>	<b>35</b>
9.1. Evolution des prix moyens de quelques produits .....	35
<b>10. EPARGNE.....</b>	<b>36</b>
10.1. Evolution de la situation d'épargne (en ouguiya).....	36
10.2. Evolution de la situation d'épargne (en ouguiya).....	36
10.3. Evolution de la situation d'épargne (en ouguiya).....	36
10.4. Evolution de la situation d'épargne (en ouguiya).....	37
<b>11. INDICATEURS DE CONDITIONS DE VIE.....</b>	<b>37</b>
11.1. Indicateurs de pauvreté.....	37
11.2. Répartition des ménages selon le type du logement .....	38
11.3. Répartition des ménages selon le statut principal d'occupation du logement ..	38
11.4. Répartition des ménages selon le mode principal d'éclairage du logement .....	39
11.5. Répartition des ménages selon le mode principal de cuisson .....	39
11.6. Répartition des ménages selon le mode principal d'approvisionnement en eau40	
<b>12. AUTRES INDICATEURS .....</b>	<b>40</b>
12.1. Les infrastructures de bâtiment et des travaux publics .....	40

## INTRODUCTION

Le Service Régional du Brakna, en tant qu'organe décentralisé de l'Office National de la Statistique (ONS), a collecté, recompilé, traité et analysé des informations, à caractère environnemental, démographique, social, économique et administratif des différentes sources régionales de données, administrations, entreprises publiques et établissements privés, auxquels il adresse ses plus vifs remerciements pour la collaboration offerte.

Ce travail, qui est une photographie de l'information chiffrée de la wilaya du Brakna, est loin d'être exhaustif à cause des réponses qui demeurent encore très insuffisantes, non systématiques et des données recueillies quelquefois incohérentes. Le Service Régional saisit cette occasion pour requérir l'aide, les efforts et la compréhension de tous ses partenaires pour concourir ensemble à mieux apprécier et planifier l'évolution, le développement économique et social de la wilaya et de la Nation. Cela ne peut être possible qu'avec des statistiques fiables et cohérentes, périodiquement élaborées et diffuser dans les délais.

Le Service Régional du Brakna veut désormais compter sur l'appui et la collaboration de toutes les sources potentielles d'informations, dans l'optique de mettre en place des bases de données, de concrétiser l'élaboration périodique de publications de statistiques fiables et cohérentes, pour mettre à la disposition des pouvoirs publics, des partenaires au développement et/ou des chercheurs, les indicateurs et les données actualisées les plus significatives sur la situation de la wilaya du Brakna.

L'information fournie est classée en douze parties : Présentation de la wilaya, Données socioéconomiques 2010, Démographie, Etat-civil, Éducation, Santé, Production, Emploi, Prix à la consommation, Epargne, Indicateurs de conditions de vie et Autres indicateurs.

L'ONS, en tant qu'organe directeur du Système Statistique National, demeure en permanence disposé à produire et compiler des données fiables et cohérentes. Dès maintenant, nous adressons nos remerciements les plus sincères à tous ceux qui veulent prendre part à ce processus de production statistique pour bâtir un développement durable et soutenable de notre pays.

Le Service Régional du Brakna demeure ouvert aux suggestions, commentaires et critiques qui peuvent contribuer à améliorer la qualité de la présente publication.

## SYMBOLES UTILISES ET ABREVIATIONS

### Abréviations :

...	: Donnée manquante.
Ha	: Hectare.
Kg	: Kilogramme.
Km <sup>2</sup>	: Kilomètre carré.
Kwh	: Kilowatt par heure.
mm	: Millimètre.
m <sup>2</sup>	: Mètre carré.
m <sup>3</sup>	: Mètre cube

### Sigles :

APE	: Approvisionnement en Eau Potable.
CAPEC	: Caisse Populaire d'Epargne et de Crédit
CFPP	: Centre de Formation Professionnelle et de Perfectionnement.
DMAE	: Délégation du Ministère de l'Agriculture et de l'Elevage.
DREN	: Délégation Régionale de l'Education Nationale.
DRPSS	: Direction Régionale de la Protection Sanitaire et Sociale.
IRA	: Infection Respiratoire Aigue.
IST	: Infection Sexuellement Transmissible.
MAE	: Ministère de l'Agriculture et de l'Elevage.
Nbre	: Nombre.
ONS	: Office National de la Statistique.
PPB	: Périmètre Pilote du Boghé.
PPI	: Petits Périmètres Irrigués.
RGPH	: Recensement Général de la Population et de l'Habitat.
SNDE	: Société Nationale d'Eau.
SOMELEC	: Société Mauritanienne d'Electricité.
MRO	: Ouguiya.
VAT	: Vaccination Anti Tétanique.

# 1. PRESENTATION DE LA WILAYA

**Située entre les 16,10° et 18,56° de latitude nord et les 12,35° et 14,96° de longitude ouest**, la Wilaya du Brakna est située à l'extrême Sud de la Mauritanie. Elle s'étend sur une superficie de 33 000 km<sup>2</sup>, soit 3,2% de l'étendue totale du territoire national (1 030 700 km<sup>2</sup>). Elle est limitée à l'Est par l'Assaba, au Sud-Est par le Gorgol, au Sud par le fleuve Sénégal, à l'Ouest et Nord par le Trarza et au Nord-Est par le Tagant.

**Découpage administratif** : La Wilaya regroupe 21 communes réparties entre cinq Moughataa à savoir : Bababé (3), Boghé (4), Maghta Lahjar (4), M'Bagne (4) et Aleg (6) qui est la capitale régionale. A noter l'existence de trois arrondissements, Maale, Dar Elbarka et Djonabé dans la Moughataa d'Aleg. Cf. tableau à la page suivante.

La **population** est estimée en 2010 à 302 862 habitants, soit une densité de 9,2 habitants au km<sup>2</sup> (contre 7,5 habitants km<sup>2</sup> en 2000 où le taux d'accroissement était de 2,0%). A souligner qu'en 2000, la taille moyenne des ménages dans la wilaya était de 6,7 individus, ceux dirigés par des hommes représentaient 62,3% alors que ceux dirigés par des femmes 37,8 % et un taux global d'analphabétisme de 52,5%.

Le **climat** est typiquement sahélien au Sud-est et prend un caractère sub-saharien au Nord et à l'Ouest (deux tiers de la wilaya). La moyenne annuelle des températures est de 30°C et l'évaporation potentielle annuelle est conditionnée par une insolation constante, des températures élevées et des vents irréguliers. Les mois les plus chauds sont mai et juin avec des températures dépassant les 40°C. Les mois les moins chauds sont décembre et janvier avec des moyennes minimales situées entre 15 et 16°C.

**Pluviométrie- Hydrologie** : Dans le Brakna, les moussons arrosant la wilaya entre juillet et octobre fournissent des précipitations moyennes comprises entre 200 et 300 mm. Toutefois, la présence du fleuve Sénégal dans la wilaya constitue le seul cours d'eau pérenne. Il existe en outre des lacs, des mares et des oueds temporaires qui jouent un rôle important dans l'activité socio-économique des populations : Lac d'Aleg, Lac de Maal, Mare de Gadel, Mare de Cheggar et Oued Ketchi.

**Le Lac de Maal** : Ensermé par deux ensembles dunaires, ce lac émeraude est une splendeur dont le premier mérite est d'offrir aux habitants du village de Maal et aux animaux un microclimat clémente, et de constituer une source inestimable de vie. Les plantes aquatiques poussant dans le lac font le bonheur des bovins. Anes, chevaux et moutons se nourrissent de l'herbe abondante qui couvre ses berges. **Le milieu physique** : Le relief est dominé par deux ensembles géologiques : (i) les Maurianides, chaîne hercynienne et



crystalline venant dans le prolongement de celle de Bakel et M'Bout ; (ii) le bassin sédimentaire côtier couvrant la partie centrale et sud de la wilaya.

De topographie très plate, la wilaya est formée de vastes étendues parfois occupées par des dunes fixes et des végétations steppiques. Cette structure des sols est déterminée par la crue du fleuve. Le lit majeur argilo sableux supporte les cultures en saison sèche au fur et à mesure des décrues du fleuve. Les zones sableuses non inondées sont le domaine des pâturages et des cultures sous pluies.

La wilaya du Brakna est une région agro-pastorale où les activités principales sont l'agriculture et l'élevage. Au gré des conditions climatiques, les terres produisent des céréales (sorgho, mil, maïs, riz, etc.).

### STRUCTURES ADMINISTRATIVES DE LA WILAYA DU BRAKNA

Codes	Moughataa	Communes	Nb Localités	Superficie Km <sup>2</sup>
<b>1</b>	<b>Aleg</b>		<i>94</i>	<b>15 900</b>
01		Aleg	6	
02		Chegar	11	
03		Maale	49	
04		Djellewar	9	
05		Bouhdide	9	
06		Aghchourguitt	10	
<b>2</b>	<b>Boghé</b>		<i>114</i>	<b>1 600</b>
01		Boghé	47	
02		Dar El Barka	39	
03		Ould Birem	23	
04		Dar El Avia	5	
<b>3</b>	<b>Maghta Lahjar</b>		<i>109</i>	<b>13 880</b>
01		Maghta Lahjar	17	
02		Sangrave	32	
03		Djonabe	34	
04		Ouad Emour	26	
<b>4</b>	<b>Bababé</b>		<i>49</i>	<b>930</b>
01		Bababé	7	
02		El Véraé	22	
03		Aéré Mbar	20	
<b>5</b>	<b>M'Bagné</b>		<i>49</i>	<b>690</b>
01		M'Bagné	8	
02		Niabina	19	
03		Edebaye El hejaje	15	
04		Bagodine	7	
<b>Total</b>	<b>5</b>	<b>21</b>	<b>415</b>	<b>33 000</b>

## 2. DONNEES SOCIOECONOMIQUES DE BASE EN 2010

2. معطيات سيسييو-اقتصادية اساسية سنة 2010

Rubriques	W. Brakna لبر اكنة	National المستوى الوطني	البيان
<b>Généralités et administration :</b>			معلومات عامة و إدارية
Superficie (Km <sup>2</sup> )	33 000	1 030 700	المساحة بالكيلومتر المربع
Population	302 862	3 340 627	السكان
Masculine	141 326	1 678 324	الذكور
Féminine	161 536	1 662 303	الاناث
Densité (Hab/Km)	9,2	3,2	الكثافة(ساكن/كم)2
Groupe d'âge (%) :			الفئة العمرية(%)
00 – 14 ans	45,0	42,0	14-0
15 – 59 ans	45,0	54,0	59-15
+60 ans	5,0	5,0	فاكثر 60
Taux de croissance annuel moyen (%)	2,0	2,4	معدل متوسط النمو السنوي (%)
Taille moyenne des ménages (2000)	6,7	5,9	متوسط حجم الأسرة
% d'hommes célibataires à 50 ans	3,3	4,2	نسبة رجال العزاب في سن 50 سنة
% de femmes célibataires à 50 ans	3,7	4,2	نسبة نساء العزاب في سن 50 سنة
Indice synthétique de fécondité	4,8	5,0	مؤشر الخصوبة
Taux d'analphabétisme	52,5	46,9	معدل الأمية
Homme	44,6	39,3	رجال
Femme	59,0	54,1	نساء
Nombre de Moughataa	5	53	عدد المقاطعات
Nombre de communes	21	216	عدد البلديات
Nombre de localités permanentes	415	5 606	عدد التجمعات السكنية الثابتة
<b>Infrastructure de base :</b>			البنى التحتية القاعدية
Nombre de localités électrifiées	...		عدد التجمعات السكنية المكهربة
Nombre de Kms de route bitumées	415	3 157	عدد كيلومترات الطريق المعبدة
<b>Santé :</b>			الصحة
Hôpitaux	1	...	المستشفيات
Nombre de lits	89	...	عدد الأسرة
Centre de santé	5	67	مركز صحي
Poste de santé	59	411	نقطة صحية
Médecins	5	426	الأطباء
Personnel médical	209	3 164	عمال الصحة
<b>Education :</b>			التعليم
<u>Enseignement fondamental (2009-10) :</u>			<u>التعليم الأساسي (2009-10)</u>
Nombre d'écoles	353	4 010	عدد المدارس
Nombre de classes	1 040	13 488	عدد الأقسام
Nombre d'enseignants	1195	14 303	عدد المدرسين

Source : ONS

المصدر : المكتب الوطني للإحصاء

## DONNEES SOCIOECONOMIQUES DE BASE EN 2010 (suite)

معطيات سوسيو-اقتصادية اساسية سنة 2010 (تابع)

Rubriques	W.Brakna ليبر اكنة	National على المستوى الوطني	البيان
<b>Education (suite) :</b>			<b>التعليم (تابع)</b>
Nombre d'élèves	<b>57 548</b>	513 383	عدد التلاميذ
Dont Filles	<b>29 375</b>	267 701	البنات
Dont garçons	<b>28 173</b>	263 682	الأولاد
<b>Enseignement secondaire</b>			<b>التعليم الثانوي</b>
Nombre d'Etablissements	<b>20</b>	353	عدد المؤسسات
Nombre d'enseignants	<b>277</b>	5 573	عدد المدرسين
Nombre d'élèves	<b>7 355</b>	112 214	عدد التلاميذ
Dont Filles	<b>3 405</b>	61 327	الأولاد
Dont garçons	<b>3 950</b>	50 887	البنات
<b>Agriculture et élevage :</b>			<b>الزراعة</b>
Superficie cultivable (Ha)	<b>73 124</b>	246 800	المساحات القابلة للزراعة
Dont superficie aménagée (Ha)	<b>9 124</b>	...	منها مستنقح (هكتار)
Production céréalière (Tonnes)	<b>14 264</b>	170 100	إنتاج الحبوب (طن)
Cheptel			المواشي
Bovins	<b>137 000</b>	1 728 000	ابقار
Ovins et caprins	<b>1 350 000</b>	14 073 000	ضأن وماعز
Camelins	<b>30 000</b>	1 189 000	ابل

Source : ONS

المصدر : المكتب الوطني للإحصاء

### 3. DEMOGRAPHIE

3. الديموغرافيا

#### 3.1. Evolution de la population par Moughataa 1977-2000

1.3 تطور السكان حسب المقاطعة 2000-1977

Moughataa	1977	1988	2000	المقاطعات
Aleg	42 819	54 954	66 262	الاك
Bababé	16 914	21 058	33 672	بابابي
Boghé	35 738	49 822	63 123	بوكي
Maghta Lahjar	34 097	35 957	47 288	مقطع لحجار
M'Bagne	21 785	30 366	36 661	امباتي
<b>Total Wilaya</b>	<b>151 353</b>	<b>192 157</b>	<b>247 006</b>	<b>مجموع الولاية</b>

Source : O.N.S. Recensement de 1977, 1988 et 2000

المصدر : المكتب الوطني للإحصاء / تعداد 2000, 1988, 1977

### 3.2. Evolution de la population par sexe

### 2.3. تطور السكان حسب الجنس

Sexe	1977	1988	2000	الجنس
Masculin	71 007	89 238	116 860	الذكور
Féminin	80 346	102 919	130 146	الإناث
<b>Total</b>	<b>151 353</b>	<b>192 157</b>	<b>247 006</b>	<b>المجموع</b>

Source : O.N.S. Recensement de 1977, 1988 et 2000

المصدر: المكتب الوطني للإحصاء / تعداد 2000, 1988, 1977

### 3.3. Répartition de la population par moughataa, par commune et par sexe en 2000

### 3.3. توزيع السكان حسب المقاطعة والبلدية والجنس 2000

Moughataa / Communes	Population / سكان			المقاطعات/ البلدية
	Masculin الذكور	Féminin الإناث	Total المجموع	
<b>Aleg</b>	<b>31 058</b>	<b>35 204</b>	<b>66 262</b>	<b>الاك</b>
Aleg	6 271	6 627	12 898	الاك
Chegar	4 602	5 362	9 964	شكار
Maale	9 394	11 094	20 488	مال
Djellewar	1 354	1 542	2 896	جلوار
Bouhdide	4 927	5 901	10 828	بوحديد
Aghchourguitt	4 510	4 678	9 188	اقتشوركيت
<b>Boghé</b>	<b>30 465</b>	<b>32 658</b>	<b>63 123</b>	<b>بوكي</b>
Boghé	18 181	19 350	37 531	بوكي
Dar El Barka	5 925	6 428	12 353	دار البركة
Ould Birem	4 530	5 090	9 620	ولد بيرم
Dar El Avia	1 829	1 790	3 619	دار العافية
<b>Maghta Lahjar</b>	<b>22 338</b>	<b>24 950</b>	<b>47 288</b>	<b>مقطع لحجار</b>
Maghta Lahjar	5 727	6 390	12 117	مقطع لحجار
Sangrave	6 634	7 669	14 303	صانكرافه
Djonabe	5 124	5 325	10 449	جونابه
Ouad Emour	4 853	5 566	10 419	واد أمور
<b>Bababé</b>	<b>16 139</b>	<b>17 533</b>	<b>33 672</b>	<b>بابابي</b>
Bababé	5 590	6 212	11 802	بابابي
El Véraé	4 034	4 114	8 148	الفرع
Aéré Mbar	6 515	7 207	13 722	ايريمبار
<b>M'Bagné</b>	<b>16 860</b>	<b>19 801</b>	<b>36 661</b>	<b>امباني</b>
M'Bagné	4 660	5 723	10 383	امباني
Niabina	4 793	5 594	10 387	انيابينا
Edebaye El hejaje	3 314	3 644	6 958	ادباي الحجاج
Bagodine	4 093	4 840	8 933	باكودين
<b>Total Wilaya</b>	<b>116 860</b>	<b>130 146</b>	<b>247 006</b>	<b>مجموع الولاية</b>

Source : O.N.S. Recensement de 2000

المصدر: المكتب الوطني للإحصاء / تعداد 2000

### 3.4. Fécondité et nuptialité

#### 4.3. الخصوبة و الزواجية

Indice Synthétique de Fécondité المعدل العام للخصوبة		Célibataire à 50 ans en 2000 (%) النسبة المنوية للعزاب إلى غاية 50 سنة من العمر عام 2000	
1988	2000	Hommes الذكور	Femmes الإناث
6,9	4,8	3,3	3,7

Source : O.N.S. RGPH 1988 et 2000 المصدر : المكتب الوطني للإحصاء / تعدادي 2000, 1988

### 3.5. Caractéristiques du ménage

#### 5.3. خصائص الأسرة

Taille moyenne du ménage متوسط عدد أفراد الأسرة	% de ménages dirigés par % الأسر التي يقودها	
	Homme الرجال	Femme النساء
6,7	62,3	37,8

Source : O.N.S. Recensement de 2000 المصدر : المكتب الوطني للإحصاء / تعداد 2000

### 3.6. Evolution du taux de croissance démographique intercensitaire

#### 6.3. تطور معدل النمو الديموغرافي ما بين التعدادات

	1977-1988	1988-2000	
Brakna	2,1	2,0	لبراكنة
National	2,9	2,4	المستوى الوطني

Source : O.N.S. RGPH 1988 et 2000 المصدر : المكتب الوطني للإحصاء / تعدادي 2000, 1988

### 3.7. Répartition de la population handicapée et analphabète en 2000

#### 7.3. توزيع السكان المعوقين والأميين سنة 2000

	النوع / Sexe	المجموع / Total	
		Masculin الذكور	Féminin الإناث
Brakna :	لبراكنة :		
Handicapée Analphabète	معوقون أميون	1 570 32 929	1 535 52 602
National :	المستوى الوطني		
Handicapée Analphabète	معوقون أميون	19 258 332 949	17 795 480 016
			3 105 85 531 37 053 812 965

Source : O.N.S. Recensement de 2000 المصدر : المكتب الوطني للإحصاء / تعداد 2000

### 3.8. Evolution des pourcentages de la population par grands groupes d'âge entre 1977 et 2010

8.3. تطور نسبة السكان حسب الفئات العمرية الكبرى خلال الفترة 2010-1977

Groupe d'âges	1977	1988	2000	2010*	الفئات العمرية
0-14	47,3	48,1	47,4	45,0	0-14
15-59	45,9	44,0	46,2	45,0	15-59
60+	6,8	7,9	6,4	5,0	60+
<b>Total</b>	<b>100,00</b>	<b>100,00</b>	<b>100,00</b>	<b>100,00</b>	<b>المجموع</b>

Source : O.N.S. RGPH 1977, 1988, 2000 المصدر: المكتب الوطني للإحصاء / تعداد 2000, 1988, 1977

\* : Projections démographiques 2001 - 2015

\*: إسقاطات ديموغرافية 2001 - 2015

### 3.9. Répartition de la population par groupe d'âges et sexe en 2000

9.3. توزيع السكان حسب الفئات العمرية والجنس سنة 2000

Moughataa المقاطعات	Sexes النوع	Groupes d'âges/ الفئات العمرية			
		00-14	15-65	66+	Total/المجموع
Aleg الاك	Masculin الذكور	15 919	12 986	2 153	31 058
	Féminin الإناث	15 136	17 690	2 378	35 204
	Total المجموع	31 055	30 676	4 531	66 262
Boghé بوكي	Masculin الذكور	15 512	13 138	1 815	30 465
	Féminin الإناث	15 035	15 811	1 812	32 658
	Total المجموع	30 547	28 949	3 627	63 123
M'Bagné بابابي	Masculin الذكور	8 500	7 146	1 214	16 860
	Féminin الإناث	8 429	10 079	1 293	19 801
	Total المجموع	16 929	17 225	2 507	36 661
Maghta Lahjar مكطع لحجار	Masculin الذكور	11 518	9 308	1 512	22 338
	Féminin الإناث	10 637	12 669	1 644	24 950
	Total المجموع	22 155	21 977	3 156	47 288
Bababé امبابي	Masculin الذكور	8 444	6 665	1 030	16 139
	Féminin الإناث	7 884	8 517	1 132	17 533
	Total المجموع	16 328	15 182	2 162	33 672
Total Wilaya مجموع الولاية	Masculin الذكور	59 893	49 243	7 724	116 860
	Féminin الإناث	57 121	64 766	8 259	130 146
	Total المجموع	117 014	114 009	15 983	247 006

Source : O.N.S. Recensement de 2000

المصدر: المكتب الوطني للإحصاء / تعداد 2000

### 3.10. Evolution de la structure de la population par milieu en 1988 et 2000

#### 10.3. تطور تركيبة السكان حسب الوسط 1988 و 2000

	1988			2000		
	Sédentaire المستقرون	Nomade البدو	Ensemble المجموع	Sédentaire المستقرون	Nomade البدو	Ensemble المجموع
<b>Brakna</b> لبراكنة	87,6	12,4	192 157	92,5	7,5	247 006
<b>National</b> المستوى الوطني	87,9	12,1	1 864 236	94,9	5,1	2 508 159

Source : O.N.S. Recensement de 2000

المصدر : المكتب الوطني للإحصاء / تعداد 2000

### 3.11. Evolution de la population de la wilaya par sexe entre 2007-2010

11.3. تطور عدد سكان الولاية حسب الجنس 2007 - 2010

Groupe d'âges الفئات	2007			2008			2009			2010		
	Mas/الذكور	Fém/الإناث	Total/المجموع	Mas/الذكور	Fém/الإناث	Total/المجموع	Mas/الذكور	Fém/الإناث	Total/المجموع	Mas/الذكور	Fém/الإناث	Total/المجموع
0-4	24 088	23 017	<b>47 105</b>	24 546	23 438	<b>47 984</b>	25 015	23 869	<b>48 884</b>	25 584	24 302	<b>49 786</b>
5-9	22 609	21 875	<b>44 484</b>	22 619	21 884	<b>44 503</b>	22 632	21 827	<b>44 459</b>	22 691	21 743	<b>44 434</b>
10-14	20 541	19 440	<b>39 981</b>	21 083	20 059	<b>41 142</b>	21 608	20 720	<b>42 328</b>	22 085	21 389	<b>43 474</b>
15-19	16 971	16 470	<b>33 441</b>	17 597	16 939	<b>34 536</b>	18 218	17 441	<b>35 659</b>	18 835	17 978	<b>36 813</b>
20-24	12 836	14 193	<b>27 029</b>	13 521	14 516	<b>28 037</b>	14 203	14 852	<b>29 055</b>	14 898	15 227	<b>30 125</b>
25-29	7 808	11 511	<b>19 319</b>	8 680	12 037	<b>20 717</b>	9 591	12 555	<b>22 146</b>	10 470	13 024	<b>23 494</b>
30-34	5 075	9 475	<b>14 550</b>	5 101	9 655	<b>14 756</b>	5 272	9 882	<b>15 154</b>	5 648	10 196	<b>15 844</b>
35-39	3 986	7 449	<b>11 435</b>	4 091	7 860	<b>11 951</b>	4 204	8 264	<b>12 468</b>	4 298	8 611	<b>12 909</b>
40-44	3 376	6 362	<b>9 738</b>	3 280	6 335	<b>9 615</b>	3 214	6 353	<b>9 567</b>	3 200	6 480	<b>9 680</b>
45-49	2 720	4 726	<b>7 446</b>	2 771	5 154	<b>7 925</b>	2 830	5 555	<b>8 385</b>	2 864	5 843	<b>8 707</b>
50-54	2 944	4 573	<b>7 517</b>	2 669	4 251	<b>6 920</b>	2 426	4 007	<b>6 433</b>	2 268	3 944	<b>6 212</b>
55-59	2 368	3 615	<b>5 983</b>	2 570	4 035	<b>6 605</b>	2 711	4 353	<b>7 064</b>	2 751	4 501	<b>7 252</b>
60-64	1 448	2 189	<b>3 637</b>	1 455	2 236	<b>3 691</b>	1 508	2 356	<b>3 864</b>	1 605	2 557	<b>4 162</b>
65-69	1 588	2 135	<b>3 723</b>	1 411	2 022	<b>3 433</b>	1 261	1 926	<b>3 187</b>	1 163	1 870	<b>3 033</b>
70-74	1 258	1 604	<b>2 862</b>	1 324	1 695	<b>3 019</b>	1 355	1 755	<b>3 110</b>	1 332	1 767	<b>3 099</b>
75+	1 847	2 071	<b>3 918</b>	1 794	2 065	<b>3 859</b>	1 753	2 075	<b>3 828</b>	1 734	2 104	<b>3 838</b>
<b>Total/</b>	<b>131 463</b>	<b>150 705</b>	<b>282 168</b>	134 512	154 181	<b>288 693</b>	137 801	157 790	<b>295 591</b>	141 326	161 536	<b>302 862</b>

Source : O.N.S./Projections démographiques 2001-2015

المصدر : المكتب الوطني للإحصاء / الإسقاطات الديموغرافية 2001-2015



## 4. ETAT CIVIL

### 4. الحالة المدنية

#### 4.1. Faits d'état civil enregistrés dans la wilaya de 2007-2010 1.4. أحداث الحالة المدنية المسجلة في الولاية 2007-2010

Rubriques	2007	2008	2009	2010	البيان
Naissance	6 995	...	...	...	مواليد
Mariages	641	...	...	...	زواج
Décès	280	...	...	...	وفيات
Divorces	...	...	...	...	طلاق

Source : Direction régionale de l'état civil

المصدر: الإدارة الجهوية للحالة المدنية

## 5. EDUCATION

### 5. التعليم

#### 5.1. Cycle fondamental

##### 1.5. التعليم الأساسي

##### 5.1.1. Les infrastructures scolaires de la wilaya par moughataa

##### 1.1.5. البنى التحتية المدرسية حسب المقاطعة

	2008-2009	2009-2010	
<b>Aleg</b>			<b>الاك</b>
Ecoles	106	110	المدارس
Classes	355	355	الحجرات
Divisions Pédagogiques	467	472	الأقسام التربوية
<b>Bababé :</b>			<b>بابابي</b>
Ecoles	38	38	المدارس
Classes	135	135	الحجرات
Divisions Pédagogiques	153	151	الأقسام التربوية
<b>Boghé</b>			<b>بوكي</b>
Ecoles	82	83	المدارس
Classes	313	319	الحجرات
Divisions Pédagogiques	348	344	الأقسام التربوية
<b>Maghta – Lahjar</b>			<b>مكطع لحجار</b>
Ecoles	87	89	المدارس
Classes	277	278	الحجرات
Divisions Pédagogiques	312	343	الأقسام التربوية
<b>M'Bagné</b>			<b>امباتي</b>
Ecoles	34	34	المدارس
Classes	143	151	الحجرات
Divisions Pédagogiques	159	166	الأقسام التربوية
<b>Total wilaya</b>			<b>مجموع الولاية</b>
Ecoles	<b>347</b>	<b>354</b>	المدارس
Classes	<b>1223</b>	<b>1238</b>	الحجرات
Divisions Pédagogiques	<b>1439</b>	<b>1476</b>	الأقسام التربوية

Source : DREN/Brakna

المصدر: الإدارة الجهوية للتعليم الوطني/ لبراكنة

### 5.1.2. Situation de l'enseignement fondamental par moughataa

### 2.1.5. وضعية التعليم الأساسي حسب المقاطعة

Moughataa Années	العدد التلاميذ/Effectifs des élèves			معلمون/Enseignants				المقاطعات لسنوات
	Garçons البنات	Filles الذكور	Total المجموع	Arabe العربية	Français الفرنسية	Bilingue مزدوجون	Total المجموع	
<b>Aleg</b>								الأك
2008-09	9299	9128	<b>18427</b>	261	96	41	<b>398</b>	2008-09
2009-10	10269	9832	<b>20101</b>	...	...	...	<b>417</b>	2009-10
<b>Bababé</b>								بابابي
2008-09	2996	3203	<b>6199</b>	54	34	25	<b>113</b>	2008-09
2009-10	3073	3262	<b>6335</b>	...	...	...	<b>130</b>	2009-10
<b>Boghé</b>								بوكي
2008-09	7089	7376	<b>14465</b>	156	91	17	<b>264</b>	2008-09
2009-10	7228	7302	<b>14530</b>	...	...	...	<b>270</b>	2009-10
<b>Maghta Lahjar</b>								مقطع لحجار
2008-09	5795	5551	<b>11346</b>	176	58	39	<b>273</b>	2008-09
2009-10	6980	6371	<b>13351</b>	...	...	...	<b>293</b>	2009-10
<b>M'Bagné</b>								امباني
2008-09	3114	3669	<b>6783</b>	67	39	11	<b>117</b>	2008-09
2009-10	3862	3879	<b>7741</b>	...	...	...	<b>121</b>	2009-10
<b>Total wilaya</b>								مجموع الولاية
<b>2008-09</b>	<b>27537</b>	<b>28637</b>	<b>56174</b>	<b>723</b>	<b>278</b>	<b>133</b>	<b>1165</b>	<b>2008-09</b>
<b>2009-10</b>	<b>31412</b>	<b>30646</b>	<b>62058</b>	...	...	...	<b>1231</b>	<b>2009-10</b>

Source : Direction Régionale de l'Education Nationale /Brakna

المصدر : الإدارة الجهوية للتعليم الوطني / لبراكنة

### 5.1.3. Evolution des effectifs des élèves du fondamental

### 3.1.5. تطور أعداد التلاميذ في التعليم الأساسي

Moughataa/Années	1AF	2AF	3AF	4AF	5AF	6AF	Total	المقاطعات/ لسنوات
Aleg	س.1 ت	س.2ت	س.3ت	س.4ت	س.5ت	س. 6 ت	المجموع	الأك
2008-09	4770	3235	3016	3133	2364	1909	<b>18427</b>	2008-09
2009-10	4725	3235	3016	3133	2369	1909	<b>18387</b>	2009-10
<b>Bababé</b>								<b>بابابي</b>
2008-09	1241	887	1174	1276	884	965	<b>6427</b>	2008-09
2009-10	935	800	1094	1236	939	786	<b>5790</b>	2009-10
<b>Boghé</b>								<b>بوكي</b>
2008-09	3294	2596	2081	2444	2085	1965	<b>14465</b>	2008-09
2009-10	3198	2479	2097	2373	2051	1965	<b>14163</b>	2009-10
<b>Maghta Lahjar :</b>								<b>مكطع لحجار</b>
2008-09	2570	2246	2283	1695	1377	1265	<b>11436</b>	2008-09
2009-10	2434	2241	2294	1686	1392	1263	<b>11310</b>	2009-10
<b>M'Bagné</b>								<b>امباني</b>
2008-09	1224	1333	994	1301	983	948	<b>6783</b>	2008-09
2009-10	1224	1333	994	1301	983	948	<b>6783</b>	2009-10
<b>Total wilaya</b>								<b>مجموع الولاية</b>
<b>2008-09</b>	<b>13099</b>	<b>10297</b>	<b>9548</b>	<b>9849</b>	<b>7693</b>	<b>7052</b>	<b>57538</b>	<b>2008-09</b>
<b>2009-10</b>	<b>12516</b>	<b>10088</b>	<b>9495</b>	<b>9729</b>	<b>7734</b>	<b>6871</b>	<b>56433</b>	<b>2009-10</b>

Source : Direction Régionale de l'Education Nationale /Brakna

المصدر : الإدارة الجهوية للتعليم الوطني / لبراكنة

- 1AF : Première année du fondamental
- 2AF : Deuxième année du fondamental
- 3AF : Troisième année du fondamental
- 4AF : Quatrième année du fondamental
- 5AF : Cinquième année du fondamental
- 6AF : Sixième année du fondamental

- السنة الأولى تعليم أساسي
- السنة الثانية تعليم أساسي
- السنة الثالثة تعليم أساسي
- السنة الرابعة تعليم أساسي
- السنة الخامسة تعليم أساسي
- السنة السادسة تعليم أساسي

## 5.2. Cycle secondaire

2.5. المرحلة الثانوية

### 5.2.1. Evolution des infrastructures scolaires 2007-2010

1.2.5 تطور البنى التحتية المدرسية خلال الفترة 2007-2010

Rubriques	2007-08	2008-09	2009-10	البيان
Etablissement	18	18	18	المؤسسات
Classes	174	168	167	الحجرات
Divisions Pédagogiques	147	149	151	الأقسام التربوية

Source : DREN /Aleg

المصدر : الإدارة الجهوية للتعليم الوطني/الأك

### 5.2.2. Situation de l'enseignant secondaire

2.2.5. وضعية التعليم الثانوي

Années scolaires السنة الدراسية	Elèves التلاميذ	Professeurs الأساتذة
2007-08	6 642	253
2008-09	6953	209
2009-10	7113	237

Source : DREN /Aleg

المصدر : الإدارة الجهوية للتعليم الوطني/الأك

## 5.3. Evolution de l'enseignement au CFPP d'Aleg

3.5. تطور التعليم بمركز التكوين و التأهيل المهني بالأك

Spécialités	2006-07	2007-08	2008-09	2009-10	التخصص
Electricité et Bâtiment	15	15	18	19	كهرباء المنازل
Maçonnerie	10	8	17	18	البناء
Plomberie	18	16	17	15	عمال مياه منازل
<b>Total</b>	<b>43</b>	<b>39</b>	<b>52</b>	<b>52</b>	<b>المجموع</b>

Source : CFPP /Aleg

المصدر : مركز التكوين و التأهيل المهني/الأك

## 6. SANTE

### 6. الصحة

#### 6.1. Evolution des infrastructures sanitaires par moughataa 1.6. تطور البنى التحتية الصحية حسب المقاطعة

Rubriques	2008	2009	2010	البيان
<b>Aleg :</b>				الأك
Centres de Santé	1	1	1	مركز صحي
Postes de Santé	14	18	15	نقط صحية
PMI	2	2	2	مركز أمومة وطفولة
Nombres de lits	50	50	58	عدد الأسرة
<b>Bababé :</b>				بابابى
Centres de Santé	1	1	1	مركز صحي
Postes de Santé	9	8	9	نقط صحية
PMI	1	1	1	مركز أمومة وطفولة
Nombre de lits	10	10	18	عدد الأسرة

Source : DRASS /Brakna

المصدر: الإدارة الجهوية للوقاية الصحية و الاجتماعية /لبراكنه

## 6.1. (suite) Evolution des infrastructures sanitaires ...

### 1.6. (تابع) تطور البنى التحتية الصحية حسب المقاطعة

Rubriques	2008	2009	2010	البيان
<b>Boghé :</b>				<b>بوكي</b>
Centres de santé	1	1	1	مركز صحي
Postes de Santé	16	10	13	نقط صحية
PMI	2	1	1	مركز أمومة وطفولة
Nombre de lits	12	15	33	عدد الأسرة
<b>Maghta Lahjar</b>				<b>مقطع لحجار</b>
Centres de Santé	1	1	1	مركز صحي
Postes de Santé	12	13	11	نقط صحية
PMI	1	1	1	مركز أمومة وطفولة
Nombre de lits	12	6	18	عدد الأسرة
<b>M'Bagné :</b>				<b>امباتي</b>
Centres de Santé	1	2	1	مركز صحي
Postes de Santé	10	13	8	نقط صحية
PMI	1	0	1	مركز أمومة وطفولة
Nombre de lits	5	5	13	عدد الأسرة
<b>Total Wilaya</b>				<b>مجموع الولاية</b>
<b>Hôpitaux</b>	<b>1</b>	<b>1</b>	<b>1</b>	<b>مستشفى</b>
Centres de Santé	5	5	5	مركز صحي
Postes de Santé	61	62	56	نقط صحية
PMI	7	5	5	مركز أمومة وطفولة
Nombre de lits	89	86	140	عدد الأسرة
Nb chambres	...	...	...	عدد غرف الحجز الصحي

Source : DRASS /Brakna

المصدر : الإدارة الجهوية للوقاية الصحية و الاجتماعية /لبراكنه

## 6.2. Répartition du personnel de santé par spécialité

### 2.6. تطور الطاقم الصحي حسب التخصص

Spécialités	2008	2009	2010	التخصص
Médecin	5	12	8	طبيب
Chirurgien	1	1	1	جراح
Dentiste	2	5	5	طبيب أسنان
Gynécologue	1	1	1	طبيب نسائي
Pédiatre	1	1	1	طفال أطبيب
TSS Anesthésiste	1	1	1	فني عالي للصحة
TSS Labo	6	7	4	فني عالي مخبري
Sage femme	11	11	13	قابلة
IMS et IDE	114	84	86	ممرض اجتماعي صحي و ممرض دولة
Accoucheuse auxiliaire	60	56	56	مولدة
Autres	30	31	40	أخرى
<b>Total wilaya</b>	<b>232</b>	<b>210</b>	<b>216</b>	<b>مجموع الولاية</b>

Source : DRASS /Brakna

المصدر : الإدارة الجهوية للوقاية الصحية و الاجتماعية /لبراكنه

### 6.3. Répartition du personnel de santé par moughataa entre 2008 et 2010

#### 3.6 تطور الطاقم الصحي حسب المقاطعة 2010-2008

Spécialités	Aleg الإك	Bababé بابابي	Boghé بوكي	Maghta lahjar مكطع لحجار	M'Bagné امباني	Wilaya الولاية	التخصص
<b>2008 :</b>							<b>: 2008</b>
Médecin	1	1	1	1	1	5	طبيب
Chirurgien	1	0	0	0	0	1	جراح
Dentiste	1	0	1	0	0	2	طبيب أسنان
Gynécologue	1	0	0	0	0	1	طبيب نسائي
Pédiatre	1	0	0	0	0	1	طبيب أطفال
TSS	5	1	1	0	0	7	فني عالي للصحة
Sage femme	5	2	1	3	0	11	قابلة
IMS et IDE	39	11	31	18	15	114	ممرض اجتماعي و ممرض دولة
Accoucheuse auxiliaire	22	8	14	8	8	60	مولدة
Autres	8	4	9	4	5	30	عمالة أخرى
<b>Total 2008</b>	<b>84</b>	<b>27</b>	<b>58</b>	<b>34</b>	<b>29</b>	<b>232</b>	<b>مجموع 2008</b>
<b>2009 :</b>							<b>: 2009</b>
Médecin	1	1	1	1	1	12	طبيب
Chirurgien	1	0	0	0	0	1	جراح
Dentiste	1	0	1	0	0	5	طبيب أسنان
Gynécologue	1	0	0	0	0	1	طبيب نسائي
Pédiatre	1	0	0	0	0	1	طبيب أطفال
TSS	6	1	1	0	0	8	فني عالي للصحة
Sage femme	4	1	2	03	1	11	قابلة
IMS et IDE	33	7	19	16	9	84	ممرض اجتماعي و ممرض دولة
Accoucheuse auxiliaire	20	7	15	08	6	56	مولدة
Autres	14	4	08	3	2	31	عمالة أخرى
<b>Total 2009</b>	<b>82</b>	<b>21</b>	<b>46</b>	<b>31</b>	<b>19</b>	<b>210</b>	<b>مجموع 2009</b>

Source : DRASS /Brakna

المصدر : الإدارة الجهوية للوقاية الصحية و الاجتماعية /لبراكنا

### 6.3. (suite) Répartition du personnel de santé par moughataa entre 2008 et 2010

### 3.6. (تابع) تطور الطاقم الصحي حسب المقاطعة 2010-2008

Spécialités	Aleg الأك	Bababé باباببي	Boghé بوكي	Maghta lahjar مكطع لحجار	M'Bagné امباتي	Wilaya الولاية	التخصص
<b>2010 :</b>							<b>2010 :</b>
Médecin	3	1	2	1	1	8	طبيب
Chirurgien	1	0	0	0	0	1	جراح
Dentiste	2	1	1	1	0	5	طبيب أسنان
Gynécologue	1	0	0	0	0	1	طبيب نسائي
Pédiatre	1	0	0	0	0	1	طبيب أطفال
TSS	3	1	1	0	0	5	فني عالي للصحة
Sage femme	5	1	2	4	1	13	قابلة
IMS et IDE	35	7	19	16	9	86	ممرض اجتماعي و ممرض دولة
Accoucheuse auxiliaire	20	7	15	8	6	56	مولدة
Autres	24	4	8	2	2	40	عمالة أخرى
<b>Total 2010</b>	<b>95</b>	<b>22</b>	<b>48</b>	<b>32</b>	<b>19</b>	<b>216</b>	<b>مجموع 2010</b>

Source : DRASS /Brakna

المصدر : الادارة الجهوية للوقاية الصحية و الاجتماعية /لبراكنة



#### 6.4. Principaux cas de maladies au Brakna en 2009-2010

#### 4.6. أهم الحالات المرضية في لبراكنة خلال 2010-2009

Maladies	2009		2010		الأمراض
	NB cas عدد الحالات	Décès وفيات	NB cas عدد الحالات	Décès وفيات	
Paludisme	32 063	0	25038	0	الملا ري
Infection respiratoire aigue	20 754	0	19233	0	الالتهابات التنفسية الحادة
Diarrhées	9 868	0	11155	0	الإسهالات
Anémies	6 362	0	7024	0	فقر الدم
Plaies	5 245	0	4899	0	الجروح
Conjonctivite	3 000	0	2505	0	الرمد
<b>Total</b>	<b>77292</b>	<b>0</b>	<b>69854</b>	<b>0</b>	<b>المجموع</b>

Source : DRASS /Brakna

المصدر : الإدارة الجهوية للوقاية الصحية و الاجتماعية /لبراكنة

## 6.5. Types d'accouchement par moughataa 2008-2010

5.6. نوع التوليد حسب المقاطعة 2010-2008

Moughataas 2008:	Eutocique عادية	Césarienne قيصرية	Forceps جذب الجنين	Autres أخرى	Total المجموع	المقاطعات 2008
Aleg	488	41	12	33	574	الأك
Bababé	188	0	0	0	188	بابابي
Boghé	534	0	0	0	534	بوكي
Maghta lahjar	336	0	0	0	336	مقطع لحجار
M'Bagne	231	0	0	0	231	أمباني
<b>Total Wilaya</b>	<b>1777</b>	<b>41</b>	<b>12</b>	<b>33</b>	<b>1863</b>	مجموع الولاية
<b>2009 :</b>						<b>2009</b>
Aleg	8346	105	0	0	8451	الأك
Bababé	792	0	0	0	792	بابابي
Boghé	2486	0	0	0	2486	بوكي
Maghta Lahjar	1496	0	0	0	1496	مقطع لحجار
M'Bagne	1259	0	0	0	1259	أمباني
<b>Total Wilaya</b>	<b>14379</b>	<b>105</b>	<b>00</b>	<b>00</b>	<b>14484</b>	مجموع الولاية
<b>2010 :</b>						<b>2010</b>
Aleg	218	0	0	0	218	الأك
Bababé	1136	0	0	0	1136	بابابي
Boghé	2258	0	0	0	2258	بوكي
Maghta lahjar	1617	0	0	0	1617	مقطع لحجار
M'Bagne	1282	0	0	0	1282	أمباني
<b>Total Wilaya</b>	<b>6511</b>	<b>00</b>	<b>00</b>	<b>00</b>	<b>6511</b>	مجموع الولاية

Source : DRASS /Brakna

المصدر : الإدارة الجهوية للوقاية الصحية و الاجتماعية /لبراكنة

## 6.6. Naissances enregistrées à la maternité d'Aleg

## 6.6 . الولادات المسجلة على مستوى مركز الأمومة بألاك

Mois	2007	2008	2009	2010	الشهر
Janvier	151	145	134	171	يناير
Février	109	154	139	146	فبراير
Mars	159	136	118	130	مارس
Avril	122	135	114	135	إبريل
Mai	109	119	184	118	مايو
Juin	114	106	161	114	يونيو
Juillet	137	131	189	171	يوليو
Août	157	138	205	130	أغسطس
Septembre	173	122	183	203	سبتمبر
Octobre	153	152	158	165	أكتوبر
Novembre	120	144	175	167	نوفمبر
Décembre	143	144	164	175	دجمبر
<b>Total</b>	<b>1 647</b>	<b>1626</b>	<b>1924</b>	<b>1853</b>	<b>المجموع</b>

Source : Hôpital régional du Brakna

المصدر : المستشفى الجهوي بلبراكنا

## 6.7. Vaccinations des enfants de 0 à 11 mois de 2008 à 2010

### 7.6. تلقيح الأطفال من 0 إلى 11 شهر خلال الفترة من 2008-2010

Année/ السنة	Unité//الوحدة	BCG لقاح الدرن	Polio 3 ج 3 شلل	DTC1 ج 1 الثلاثي	DTC3 ج 3 الثلاثي	Hép3 ج 3 لقاح التهاب الكبد
2008	Nombre العدد	10592	9176	10489	9434	9454
	Taux// المعدل	84,7	73,3	83,8	75,4	75,6
2009	Nombre العدد	10371	8587	10519	8949	8949
	Taux// المعدل	80,9	74,6	82,1	69,8	69,8
2010	Nombre العدد	12266	9064	...	9933	11010
	Taux// المعدل	93,5	69,1	...	75,7	83,9

Source : DRASS /Brakna

المصدر : الادارة الجهوية للوقاية الصحية و الاجتماعية /لبراكنه

## 6.8. Vaccinations des femmes par moughataa en 2009

## 8.6. تطعيم النساء حسب المقاطعة سنة 2009

Moughataa المقاطعات	Unité الوحدة	Femmes enceintes النساء الحوامل		Femmes en âge de procréer النساء في سن الحمل	
		VAT 1 مضاد الكزاز 1	VAT 2+ مضاد الكزاز 2	VAT 1+ مضاد الكزاز 1	VAT 2+ مضاد الكزاز 2
Aleg الاك	Nombre العدد	272	144	37	34
	Taux المعدل	7,0	3,7	0,2	0,2
Bababé بابابي	Nombre العدد	338	855	138	232
	Taux المعدل	17,1	43,2	1,4	2,4
Boghé بوكي	Nombre العدد	815	1586	58	24
	Taux المعدل	22	48,7	0,3	0,1
Maghta lahjar مكطع لحجار	Nombre العدد	739	688	1086	1772
	Taux المعدل	26,6	24,5	8,1	13,2
M'Bagné امباني	Nombre العدد	379	536	439	842
	Taux المعدل	17,6	24,9	4,2	8,1
Total Wilaya مجموع الولاية	Nombre العدد	2543	3803	1758	2904
	Taux المعدل	17,5	26,8	2,5	4,1

Source : DRASS /Brakna

المصدر : الإدارة الجهوية للوقاية الصحية و الاجتماعية /البراكنة

## 7. PRODUCTION

7. الإنتاج

### 7.1. Agriculture

1.1.7. الزراعة

#### 7.1.1. Evolution des superficies cultivées par spéculation (en Ha)

1.1.7.1. تطور المساحات المزروعة حسب نوع المحصول (هكتار)

Spéculations	Campagnes agricoles / الحملة الزراعية			نوع المحصول
	2006-2007	2008-2009	2009-2010	
Mil	35	67	67	الدخن
Sorgho	41 068	34 496	34496	ذرة بيضاء
Riz	1 579	...	...	الأرز
Niébé	200	4 492	4492	ال لوب يا
Mais	102	3 666	3666	ذرة صفراء
Légumes et divers	75	...	...	خضروات و متنوعات

Source : Délégation/MAE/Brakna

المصدر: مندوبية وزارة الزراعة والبيطرة/لبراكنة

#### 7.1.2. Evolution de la production agricole brute par type spéculation (en tonnes)

2.1.7.1. تطور الإنتاج الزراعي الخام حسب نوع المحصول (طن)

Spéculations	Campagnes agricoles / الحملة الزراعية			نوع المحصول
	2007-2008	2008-2009	2009-2010	
Mil et Sorgho	18 014,8	8725	8725	الدخن والذرة البيضاء
Maïs, blé, orge	...	4246	1246	الذرة الصفراء، قمح، شعير
Riz Paddy	29,0	...	...	الأرز غير مقشور
Légumes et divers	1 800,0	...	...	خضروات و متنوعات
Niébé	300,0	...	2696	ال لوب يا
Arachide	...	2696	...	ال فستق
Pastèque	30,0	...	...	ال بط يخ

Source : Délégation/MAE/Brakna

المصدر: مندوبية وزارة الزراعة والبيطرة/لبراكنة

### 7.1.3. L'évolution de la situation des barrages dans la Wilaya

3.1.7. تطور حالة السدود في الولاية

Rubriques	2008	2009	2010	البيان
Barrages	105	105	105	السدود
Digues	21	30	30	حواجز مائية
Diguettes	26	40	40	حواجز مائية صغيرة
Autres	00	00	00	أخرى

Source : Délégation/MAE/Brakna

المصدر: مندوبية وزارة الزراعة والبيطرة/لبراكنة

## 7.2. Elevage

2.7. التنمية الحيوانية

### 7.2.1. L'effectif estimatif du cheptel par têtes dans la Wilaya du Brakna

1.2.7. العدد التقديري لرؤوس الماشية في ولاية لبراكنة

Espèces	2008/2009	2009/2010	النوع
Bovins	120 000	137 000	أبقار
Ovins et Caprins	1 000 000	1 350 000	ضأن و ماعز
Camelins	30 000	30 000	إبل
Equins	10 000	11 000	خيول
Asins	10 000	10 000	حمير
Total	1 170 000	1 538 000	مجموع

Source : Délégation/MAE/Brakna

المصدر: مندوبية وزارة الزراعة والبيطرة/لبراكنة

## 7.2.2. Evolution des abattages contrôlés d'animaux au niveau de la Wilaya

### 2.2.2. تطور الذبح المراقب للحيوانات علي مستوي الولاية

Espèces	النوع	2008	2009	2010
Bovins	أبقار	6420	3950	3650
Ovins caprins	ضأن وماعز	22500	20000	6000
Camelins	الإبل	5500	6000	365

Source : Délégation/MAE/Brakna

المصدر: مندوبية وزارة الزراعة والبيطرة/لبراكنة

## 7.3. Energie

### 3.7. الطاقة

### 7.3.1. Evolution de la production et du nombre d'abonnés d'électricité

#### 1.3.7. تطور الإنتاج و أعداد المشتركين في الكهرباء

Rubriques	2008	2009	2010	البيان
Production (1000 KW/h)	1 448,52	2423,026	2519,915	الإنتاج (1000 كيلو وات/ساع)
Nombre d'abonnés	1 200	1669	1896	عدد المشتركين
Prix moyen (kW/h en UM)	47,59	89	82	-السعر المتوسط (أوقية/لكيلووات/س)

Source : Centre régional SOMELEC /Aleg

المصدر : المركز الجهوي للشركة الموريتانية للكهرباء/الأك

### 7.3.1. L'évolution de la production d'eau en m3

#### 1.3.7. تطور إنتاج الماء بالمتر المكعب

Rubrique	2008	2009	2010	البيان
Production d'eau	...	...	377325	إنتاج الماء
Nombre d'abonnés	2260	2320	2473	عدد المشتركين
Nombre de factures	2260	2320	...	عدد الفواتير
Prix du mètre cube en UM	297	297	...	سعر المتري المكعب بالأوقية
Première tranche inférieure à 20m3	99	99	99	القسط الأول أقل من 20 م <sup>3</sup>
Deuxième tranche inférieure à 60m3	287	287	283	القسط الثاني أقل من 60 م <sup>3</sup>
Troisième tranche plus de 60m3	337	337	367	القسط الثالث أكثر من 60 م <sup>3</sup>
Nombre de fontaines publiques	2	2	90	عدد الحنفيات العمومية

Source : SNDE/Aleg/

المصدر: الشركة الوطنية للماء/الأك



## 8. EMPLOI

### 8. التشغيل

#### 8.1. Taux de chômage pour les 10 ans et plus

#### 1.8. معدل البطالة للأشخاص 10 سنوات فأكثر

	معدل البطالة (%) / Taux de chômage 10 ans+ (%)			سكان نشطون/Pop active	سكان غير نشطين/Pop inactive
	رجال/Homme	نساء/Femme	معدل (%) / Taux	معدل (%) / Taux	معدل (%) / Taux
لبراكنة / Brakna	16,8	33,7	21,6	35,1	46,4
المستوى الوطني / National	15,3	27,4	19,1	44,1	47,3

Source : RGPH 2000

المصدر : التعداد العام للسكان و المساكن 2000

#### 8.2. Répartition de la population active occupée selon l'activité en 2000

#### 2.8. توزيع السكان النشطين المشتغلين حسب النشاط سنة 2000

Situation dans l'activité	لبراكنة / Brakna			المستوى الوطني / National			الحالة في النشاط
	رجال / Hommes	نساء / Femmes	المجموع / Ensemble	رجال / Hommes	نساء / Femmes	المجموع / Ensemble	
Indépendant	22 814	9 049	31 863	256 509	100 629	357 138	مستقل
Employeur	473	80	553	12 368	2 745	15 113	رب عمل
Salariés permanents	1 266	191	1 457	32 935	4 820	37 755	أجير دائم
Salariés temporaires	2 146	397	2 543	44 016	7 585	51 601	أجير مؤقت
Salarié secteur public	2 888	481	3 369	51 689	10 653	62 342	أجير قطاع عام
Membre d'une coopérative	615	832	1 447	2 621	6 201	8 822	عضو تعاونية
Apprentis	223	27	250	4 148	750	4 898	متدرب
Aide familiale	5 306	5 296	10 602	45 387	35 296	80 683	مساعد عائلي
Non déclaré	1 232	832	2 064	19 827	13 588	33 415	غير محدد
<b>Total</b>	<b>36 963</b>	<b>17 185</b>	<b>54 148</b>	<b>469 500</b>	<b>182 267</b>	<b>651 767</b>	<b>المجموع</b>

Source : RGPH 2000

المصدر : التعداد العام للسكان و المساكن 2000

### 8.3. Répartition de la population active selon la branche d'activité en 2000

3.8. توزيع السكان النشطين حسب فرع النشاط في 2000

Branches d'activité	Brakna ليراكنة			National المستوى الوطني			فرع النشاط الاقتصادي
	Hommes رجال	Femmes نساء	Ensemble المجموع	Hommes رجال	Femmes نساء	Ensemble المجموع	
Agriculture Seulement	16 014	11 368	27 382	125 817	89 575	215 392	الزراعة فقط
Elevage Seulement	6 023	242	6 265	77 614	3 621	81 235	لتنمية الحيوانية فقط
Agriculture et Elevage	122	49	171	1 679	647	2 326	الزراعة والتنمية الحيوانية
Sylviculture	11	0	11	309	100	409	الأحراج
Pêche	244	16	260	14 352	592	14 944	الصيد
Industrie Extractive	53	5	58	5 520	249	5 769	الصناعة الاستخراجية
Industrie Manufacturée	982	468	1 450	18 301	11 855	30 156	الصناعة التحويلية
Eau, Electricité et Gaz	82	3	85	2 655	182	2 837	الماء الكهرباء الغاز
Bâtiment et Travaux Publics	595	5	600	15 251	311	15 562	البناء والأشغال العامة
Commerce	5 365	1 325	6 690	83 733	24 799	108 532	التجارة
Administration et services	4 171	1 404	5 575	72 137	26 583	98 720	الإدارة و الخدمات
Transport et Communication	640	16	656	17 225	691	17 916	النقل والمواصلات
Banques, Finances et	28	5	33	1 557	454	2 011	البنوك المالية التأمين
Non Déclaré	2 633	2 279	4 912	33 350	22 608	55 958	غير محدد
<b>Total</b>	<b>36 963</b>	<b>17 185</b>	<b>54 148</b>	<b>469 500</b>	<b>182 267</b>	<b>651 767</b>	<b>المجموع</b>

Source : RGPH 2000

المصدر : التعداد العام للسكان و المساكن 2000

## 9. PRIX A LA CONSOMMATION

### 9. أسعار الاستهلاك

#### 9.1. Evolution des prix moyens de quelques produits

##### 1.9. تطور متوسط أسعار بعض المواد

Produits	Unités et spécifications	Prix moyen observé السعر المتوسط الملاحظ		الوحدات والمواصفات	المواد
		Déc-06 ديسمبر 06	Déc 10 ديسمبر 10		
<b>Alimentation</b>					<b>أغذية</b>
Oignons ronds	1 kg	180	...	كلغ	بصل مدور
Pomme de terre	1 kg	200	...	كلغ	بطاطس
Viande de mouton	1 kg	1200	...	كلغ	لحم غنم
Viande de boeuf	1 kg	800	...	كلغ	لحم بقر
Bananes longues	1 kg	...	...	كلغ	موز طويل
Pommes	1 kg	600	...	كلغ	تفاح
Oranges	1 kg	450	...	كلغ	برتقال
Lait en poudre	1 kg	1 000	...	كلغ	لبن دقيق
Sucre	1 kg	200	...	كلغ	سكر
Farine mil	1 kg	200	...	كلغ	دقيق فارين
Biscuit	Sachet de 200g	60	...	بكت 200غ	بسكويت
<b>Habillement</b>					<b>ملابس</b>
Chaussures de sortie en cuir	Semelle en cuir	...	...	من الجلد	نعل تقليدي
Chaussures de sortie jeunes filles	Matières de dessus : cuir	...	...	جلد	نعل بنات
<b>Habitation</b>					<b>مسكن</b>
Sac de ciment	Ciment Mie, Mafci, 50 kg, prix du sac	2 700	...	اسمنت : مموريتانيا، مافسي، خ 50كلغ، سعر الخنشة	خنشة الاسمنت
<b>Energie</b>					<b>طاقة</b>
Charbon de bois	1 kg	120	...	كلغم	فحم خشبي
Bougie	L'unité	20	...	الوحدة	شمعة
Electricité	Le Kwh SOMELEC	40,14	...	صوملك الكيلو واط	كهرباء
Gaz	1 recharge 12 kg	2 300	...	تعبئة قنية فئة 12 كلغم	غاز
Essence ordinaire	1 litre	250	...	لتر 1	بنزين عادي
Gasoil	1 litre	226,7	...	لتر 1	مازوت

Source : Service régional de statistique /ONS

المصدر : المصلحة الجهوية للإحصاء / المكتب الوطني للإحصاء

## 10. EPARGNE

10. الادخار

### 10.1. Evolution de la situation d'épargne (en ouguiya)

1.10. تطور وضعية الادخار (بالأوقية)

Années السنة	Nb épargnants عدد المدخرين	Crédits accordés مبالغ الفروض الممنوحة	Montant Epargne مبلغ الادخار
2007	1 031	25 547 617	32 469 588
2008	1387	39 857 494	46 007 945
2009	1 627	3 662 461	25 792 516
2010	1724	00	40024048

Source : CAPEC/Aleg

المصدر : الصندوق الشعبي للادخار و القرض/الأك

### 10.2. Evolution de la situation d'épargne (en ouguiya)

2.10. تطور وضعية الادخار (بالأوقية)

Années السنة	Nb épargnants عدد المدخرين	Crédits accordés مبالغ الفروض الممنوحة	Montant Epargne مبلغ الادخار
2008	776	38 563 471	331 365 811
2009	1019	26 589 767	154 794 975
2010	1771	00	25449313

Source : CAPEC/Maghta Lahjarg

المصدر : الصندوق الشعبي للادخار/مقطع لحجار

### 10.3. Evolution de la situation d'épargne (en ouguiya)

3.10. تطور وضعية الادخار (بالأوقية)

Années السنة	Nb épargnants عدد المدخرين	Crédits accordés مبالغ الفروض الممنوحة	Montant Epargne مبلغ الادخار
2008	286	00	6 551583
2009	364	00	14 496 899
2010	...	...	...

Source : CAPEC/Bababé

المصدر : الصندوق الشعبي للادخار/ بابابي

## 10.4. Evolution de la situation d'épargne (en ouguiya)

4.10. تطور وضعية الادخار (بالأوقية)

Années السنة	Nb épargnants عدد المدخرين	Crédits accordés مبالغ الفروض الممنوحة	Montant Epargne مبلغ الادخار
2008	1 641	24 306 072	75 892 656
2009	1 781	15 150 109	55 265 695
2010	1991	00	6 1 298 044

Source : CAPEC/Boghé

المصدر : الصندوق الشعبي للادخار/ بوكي

## 11. INDICATEURS DE CONDITIONS DE VIE

11. مؤشرات الظروف المعيشية

### 11.1. Indicateurs de pauvreté

1.11. مؤشرات الفقر

Indicateurs	2004		المؤشرات
	W. Brakna لبراكنة	National المستوى الوطني	
L'incidence de la pauvreté (P0)	65,2	46,7	اتساع الفقر
La profondeur de la pauvreté (P1)	22,4	15,3	عمق الفقر
La sévérité de la pauvreté (P2)	10,3	6,9	شدة الفقر
la contribution de l'incidence (C0)	12,9	100,0	المساهمة في اتساع الفقر
la contribution de la profondeur (C1)	13,6	100,0	المساهمة في عمق الفقر
la contribution de la sévérité (C2)	13,9	100,0	المساهمة في شدة الفقر

Indicateurs	2008		المؤشرات
	W. Brakna لبراكنة	National المستوى الوطني	
L'incidence de la pauvreté (P0)	63,9	42	اتساع الفقر
La profondeur de la pauvreté (P1)	24,5	14,5	عمق الفقر
La sévérité de la pauvreté (P2)	12,3	6,9	شدة الفقر
la contribution de l'incidence (C0)	16,1	100	المساهمة في اتساع الفقر
la contribution de la profondeur (C1)	17,9	100	المساهمة في عمق الفقر
la contribution de la sévérité (C2)	18,9	100	المساهمة في شدة الفقر

Source : EPCV/ 2004/ 2008

المصدر : المسح الدائم حول الظروف المعيشية للأسر

## 11.2. Répartition des ménages selon le type du logement

2.11. توزيع الأسر حسب نوع المسكن

Type habitat	Brakna لبراكنة	National المستوى الوطني	نوع المسكن
	Taux/معدل (%)		
Maison ordinaire	75,44	65,0	دار عادية
Villa	0,65	2,1	فيلا
Appartement	0,14	0,8	شقة
Case	7,26	21,4	كوخ
Baraque	0,25	4,2	صفيح
Hangar	15,47	5,7	عريش
Tente	0,59	0,7	خيمة
Autres	0,20	0,1	أخرى
<b>Total</b>	<b>100,00</b>	<b>100,0</b>	<b>المجموع</b>

Source : RGPH 2000

المصدر: التعداد العام للسكان و المساكن 2000

## 11.3. Répartition des ménages selon le statut principal d'occupation du logement

3.11. توزيع الأسر حسب النمط الرئيسي لحيازة المسكن

Statut	Brakna لبراكنة	National المستوى الوطني	نمط الحيازة
	Taux/معدل (%)		
Propriétaire	92,9	78,8	مالك
Locataire	3,4	12,5	مؤجر
Logé par l'Etat	0,6	1,7	من طرف الدولة
Logé par l'employeur	0,6	1,7	من طرف رب العمل
Logé gratuitement	2,0	3,7	سكن مجاني
Autres	0,5	1,6	أنماط أخرى
<b>Total</b>	<b>100,0</b>	<b>100,0</b>	<b>المجموع</b>

Source : RGPH 2000

المصدر: التعداد العام للسكان و المساكن 2000

#### 11.4. Répartition des ménages selon le mode principal d'éclairage du logement

4.11. توزيع الأسر حسب النمط الرئيسي لإضاءة المسكن

Mode d'éclairage	Brakna	National	نمط الإضاءة
	لبراكنة	المستوى الوطني	
Taux/معدل (%)			
Réseau électrique	6,3	18,9	شبكة كهربائي
Lampe à gaz	0,9	1,9	قنديل غاز
Lampe à pétrole	28,6	15,3	قنديل بترول
Bougie	38,8	50,1	شمع (سندل)
Energie renouvelable	2,1	1,4	الطاقة المتجددة
Groupe électrogène	1,6	1,2	مولد كهربائي
Autres	21,7	11,2	أنماط أخرى
<b>Total</b>	<b>100,0</b>	<b>100,0</b>	<b>المجموع</b>

Source : RGPH 2000

المصدر: التعداد العام للسكان و المساكن 2000

#### 11.5. Répartition des ménages selon le mode principal de cuisson

5.11. توزيع الأسر حسب النوع الرئيسي للطهي

Mode de cuisson	Brakna	National	نوع المطبخ
	لبراكنة	المستوى الوطني	
Taux/معدل (%)			
Electricité	0,6	2,2	الكهرباء
Gaz	16,7	28,0	الغاز
Pétrole	1,3	1,0	البتترول
Charbon	8,3	23,0	الفحم
Bois	71,9	44,4	الحطب
Autres	1,2	1,4	أخرى

Source : RGPH 2000

المصدر: التعداد العام للسكان و المساكن 2000

## 11.6. Répartition des ménages selon le mode principal d'approvisionnement en eau

6.11. توزيع الأسر حسب نوع التزود بالماء

Source d'eau	Brakna	National	مصدر الماء
	لبراكنة	المستوى الوطني	
Taux/معدل (%)			
Réseau AEP	11,7	15,0	شبكة الماء الشروب
Fontaine publique	14,8	25,7	حنفية عمومية
Puits	52,6	37,3	نقطة مائية (بئر)
Rivière- source	15,8	13,0	بركة- نبع
Autres	5,1	9,0	أخرى
<b>Total</b>	<b>100,0</b>	<b>100,0</b>	<b>المجموع</b>

Source : RGPH 2000

المصدر : التعداد العام للسكان و المساكن 2000

## 12. AUTRES INDICATEURS

12. مؤشرات أخرى

### 12.1. Les infrastructures de bâtiment et des travaux publics

1.12. البنى التحتية للبناء و الأشغال العامة

Rubriques	2008	2009	2010	البيان
Parcelles loties	960	2 553	650	القطعية المخططة
Parcelles attribuées	...	2 553	00	القطع الموزعة
Kilomètres de routes bitumées	415	00	00	الطرق المعبدة(كلم)
Kilomètres de routes aménagées	15	00	00	طرق مستصلحة (كلم)
Pistes	390	00	00	طرق مرسومة
Permis d'occuper	...	2553	00	رخصة

المصدر : المندوبية الجهوية لوزارة التجهيز و الاسكان/لبراكنة Délégation régionale/MEUH / Brakna



**السكان** يقدر عدد سكان الولاية 2010 ب 302862 نسمة , أي بكثافة قدرها 9,2 ساكن بالكيلومتر المربع (مقابل 7.5 نسمة / كلم<sup>2</sup> سنة 2000، حيث معدل النمو السكاني 2,0 في المائة)، نشير إلي أنه في 2000 بلغ الحجم المتوسط للأسرة في الولاية 6,7 فرد، تمثل نسبة الأسرة التي يفوقها ذكور 62,3 في المائة مقابل 37,8 في المائة من الأسر تفوقها نساء و بلغ المعدل العام لمحو الأمية 52,5 في المائة.

**المناخ** ذا نمط ساحلي في الجنوب الشرقي و يأخذ خصائص شبه صحراوي في الشمال و في الغرب (ثلاثي الولاية).

المعدل السنوي لدرجات الحرارة هو ° 30 مائوية مع وجود تبخر سنوي مصحوب بحرارة ثابتة، فالحرارة مرتفعة و الرياح غير منتظمة.

الشهور الأكثر حرارة هي مايو و يونيو مع حرارة تتعدى ° 40 مائوية . و الشهور الأقل حرارة هي ديسمبر و يناير مع متوسط أدنى يقع بين ° 15 و ° 16 مائوية.

**التساقطات المطرية و الوضعية الهيدرولوجية :** تغطي التساقطات المطرية الولاية بين يوليو و أكتوبر و توفر كميات متوسطة بين 200 و 300 مليمتري، شكل وجود نهر السنغال في الولاية المجري المائي الوحيد دائم التدفق، بالإضافة إلي ذلك توجد بحيرات و برك و أودية مؤقتة و التي تلعب دورا هاما في النشاط سسيواقتصادي للسكان: بحيرة الاك، بحيرة مال، بركه كادل، بركة شكار و أودية كتي.

**بحيرة مال :** محصورة بين مجموعة من الكثبان، هذه البحيرة خضراء ساطعة، تمتاز بكونها توفر لسكان قرية مال و لحيواناتها مناخا ملائما، تشكل الأعشاب المائية داخل البحيرة، حياة مناسبة لتواجد البقر. تتغذي الحمير، الخيل و الضأن علي الأشجار الكثيفة التي تغطي المراعي.

**الوسط الطبيعي:** سيطرت مجموعتين جيولوجيتين علي التضاريس:

(أ) الموريتانيد ، السلسلة الهرسية و البلورية ناتجة من امتداد سلسلة باكل و امبود؛

(ب) يغطي الحوض الرسوبي الساحلي وسط و جنوب الولاية؛

طوبوغرافيا الولاية مستوية جدا، تتكون من مساحات شاسعة أحيانا مشغولة بكثبان ثابتة و نمو نباتات جافة، تتحدد البنية الأرضية أكثر عن طريق فيضان النهر.

الممر الرئيسي للمياه ذات طبيعة طينية ترابية تحتضن الزراعة في الموسم الجاف، تدريجيا مع انخفاض مستوي النهر. تشكل المناطق الترابية غير المغمورة ميدانا للمراعي و الزراعات المطرية.

ولاية لبراكنه منطقة زراعية و رعوية حيث النشاطات الرئيسية هي الزراعة و التنمية الحيوانية، و بالرغم من الظروف المناخية الصعبة فإن الأراضي تنتج أنواعا من الحبوب (الذرة البيضاء، الدخن، الذرة الصفراء، الأرز...).

## 1 تقديم الولاية

تقع ولاية لبراكنه بين خطي عرض  $16,10^{\circ}$  و  $18,56^{\circ}$  شمالا، و خطي طول  $12,35^{\circ}$  و  $14,96^{\circ}$  غربا، و بذلك تكون في أقصى الجنوب الموريتاني، و تمتد علي مساحة تقدر ب 33000 كلم<sup>2</sup> و هو يساوي 3,2 في المائة من المساحة الإجمالية للبلاد (1 030 700 كلم<sup>2</sup>).  
يحد ولاية لبراكنه من الشرق ولاية لعصاب ، و من الجنوب الشرقي ولاية كوكل، و من الجنوب نهر السينغال و من الغرب و من الشمال ولاية اترارزه و من الشمال الشرقي ولاية تكانت.  
**التقسيم الإداري:** تتكون ولاية لبراكنه من 21 بلدية تتوزع بين خمس مقاطعات كالآتي:  
باببي (3)، بوكي (4) ، مكطع لحجار (4)، امبني (4) و الاك (6) التي تمثل العاصمة الجهوية للولاية ، نشير إلي وجود 3 مراكز إدارية: مال بمقاطعة الاك، دار البركه بمقاطعة بوكي و جونابه في مقاطعة مكطع لحجار و هذا التوزيع يوضحه الجدول التالي :

### التقسيم الإداري لولاية لبراكنه

الرمز	المقاطعة	البلدية	عدد التجمعات	المساحة كلم <sup>2</sup>
1	الاك	الاك شكار مال جلوار بوحيده اقشوركييت	94	15 900
2	بوكي	بوكي دار البركه ولد برم دار العافية	114	1 600
3	مكطع لحجار	مكطع لحجار صنكرافه جونابه واد أمور	109	13880
4	بابابي	بابابي الفرع ايرامبار	49	930
5	امباني	امباني انباينا أدباي الحجاج باكودين	49	690
المجموع	5	21	415	33000

## الرموز المستخدمة والمختصرات

Abréviations :	الاختصارات
... (Donnée manquante)	معطيات غير متوفرة
Ha (Hectare.)	هكتار
Kg (Kilogramme).	كغم (كيلو غرام)
Km <sup>2</sup> (Kilomètre carré).	كلم <sup>2</sup> (كيلومتر مربع)
Kwh (Kilowatt par heure.)	كيلو وات/ساعة
mm (Millimètre).	ملم (مليمتر)
m <sup>2</sup> (Mètre carré).	م <sup>2</sup> (متر مربع)
m <sup>3</sup> (Mètre cube)	م <sup>3</sup> (متر مكعب)
Sigles :	الرموز
AEP (Approvisionnement en Eau Potable)	التزود بالماء الصالح للشرب
CAPEC (Caisse Populaire d'Epargne et de Crédit)	الصناديق الشعبية للادخار والقرض
CFPP (Centre de Formation Professionnelle et de Perfectionnement)	مركز التكوين و التاهيل المهني
DMAE (Délégation du Ministère de l'Agriculture et de l'Elevage)	مندوبية وزارة الزراعة و البيطرو
DREN (Direction Régionale de l'Education Nationale)	الإدارة الجهوية للتعليم الوطني
DRPSS (Direction Régionale de la Protection Sanitaire et Sociale).	الإدارة الجهوية للوقاية الصحية و الاجتماعية
IRA (Infection Respiratoire Aigue)	التهابات الجهاز التنفسي الحادة
IST (Infection Sexuellement Transmissible)	الأمراض المنتقلة عن طريق الجنس
MAE (Ministère de l'Agriculture et de l'Elevage)	وزارة الزراعة و البيطرة
Nbre (Nombre)	عدد
ONS (Office National de la Statistique).	المكتب الوطني للإحصاء
PPB (Périmètre Pilote du Boghé)	المساحات النموذجية في بوكي
PPI (Petits Périmètres Irrigués)	المساحات المروية الصغرى
RGPH (Recensement Général de la Population et de l'Habitat)	التعداد العام للسكان و المساكن
SNDE (Société Nationale d'Eau.)	الشركة الوطنية للماء
SOMELEC (Société Mauritanienne d'Electricité)	الشركة الموريتانية للكهرباء
MRO : (ouguiya)	الأوقية
VAT (Vaccin Anti Tétanique)	مضاد ضد الكزاز

## مقدمة

إن المصلحة الجهوية للإحصاء بولاية لبراكنه بوصفها هيئة لامركزية من المكتب الوطني للإحصاء تقوم بجمع و تحليل و معالجة المعلومات ذات الطابع البيئي، الديموغرافي، الاجتماعي، الاقتصادي و الإداري التي تقدمها الإدارات و المؤسسات العمومية و الخاصة، و عليه فإنها تغتنم الفرصة لتقديم الشكر لهذه الهيئات علي حسن تعاونها معها.

يعتبر هذا العمل صورة فوتوغرافية عن المعلومة بالأرقام لولاية لبراكنه بعيدا عن الشمولية بسبب عدم تلقائية الأجوبة و نقصها و عدم تناسق البيانات التي تم جمعها في بعض الأحيان.

و تغتنم المصلحة الجهوية هذه الفرصة لطلب المساعدة و الدعم و إدراك جميع شركائها من أجل مساهمة الجميع في تقييم و تخطيط التطور و التنمية الاقتصادية و الاجتماعية في الولاية و الوطن، و لن يتأتى ذلك إلا عن طريق إحصائيات موثوق بها و متناسقة تعد بانتظام و تنشر في الأجال.

و تعول المصلحة الجهوية في ولاية لبراكنه علي دعم و تعاون جميع مصادر المعلومات الأساسية من أجل إعداد قاعدة بيانات و تحسين إعداد نشرة دورية للإحصائيات الموثقة و المنسجمة بغية تزويد السلطات الجهوية و الشركاء في التنمية و الباحثين بالمؤشرات و البيانات المحينة الدقيقة عن وضعية ولاية لبراكنه.

يتم تصنيف المعلومات المقدمة في 12 جزءا : تقديم الولاية، البيانات الأساسية 2010، الديموغرافيا، الحالة المدنية، التعليم، الصحة، الإنتاج، الشغل، السعر عند الاستهلاك، الادخار، مؤشرات حول الظروف المعيشية و مؤشرات أخرى. و هكذا فإن المكتب الوطني للإحصاء بوصفه هيئة رئيسية للنظام الوطني للإحصاء يحرص بصفة دائمة علي إنتاج و جمع بيانات موثقة و متناسقة.

و من الآن فإننا نتوجه بشكرنا الخالص إلي من يريدون المشاركة في مسلسل الإنتاج الإحصائي لبناء تنمية مستدامة في بلادنا.

إن المصلحة الجهوية في ولاية لبراكنه ستبقي مستعدة لكل الاقتراحات و التعليقات التي من شأنها الرفع من نوعية هذه النشرة.

25	4.6	أهم الحالات المرضية في لبراكنة خلال 2009 - 2010
26	5.6	نوعية الولادة حسب المقاطعة 2008 - 2010
27	6.6	الولادات المسجلة على مستوى مركز الأمومة
28	7.6	معدل تلقيح الأطفال من العمر 0 إلى 11 شهر خلال الفترة من 2008 - 2010
29	8.6	تطعيم النساء حسب المقاطعة سنة 2009
30	7	الإنتاج
30	1.7	الزراعة
30	1.1.7	تطور المساحات المزروعة حسب نوع المحصول (هكتار)
30	2.1.7	تطور الإنتاج الزراعي الخام حسب نوع المحصول (طن)
31	3.1.7	تطور حالة السدود في الولاية
31	2.7	التنمية الحيوانية
31	1.2.7	تطور الذبح المراقب للحيوانات علي مستوى الولاية
32	3.7	الطاقة
32	1.3.7	تطور الإنتاج و أعداد المشتركين في الكهرباء
33	8	التشغيل
33	1.8	معدل البطالة للأشخاص 10 سنوات فأكثر
33	2.8	توزيع السكان النشطين المشتغلين حسب النشاط سنة 2000
34	3.8	توزيع السكان النشطين حسب فرع النشاط في 2000
35	9	أسعار الاستهلاك
35	1.9	تطور متوسط أسعار بعض المواد
36	10	الادخار
36	1.10	تطور وضع الادخار بالأوقية
37	11	مؤشرات الظروف المعيشية
37	1.11	مؤشرات الفقر
38	2.11	توزيع الأسر حسب نوع المسكن
38	3.11	توزيع الأسر حسب نمط حيازة المسكن
39	4.11	توزيع الأسر حسب نمط الإنارة المسكن
39	5.11	توزيع الأسر حسب النوع الرئيسي للطهي
40	6.11	توزيع الأسر حسب نوع التزود بالماء
40	12	مؤشرات أخرى
40	1.12	البنية التحتية للبناء و الأشغال العامة

## الفهرس

02	تقديم
03	الفهرس
05	المقدمة
06	الرموز و المختصرات المستخدمة
07	1. تقديم الولاية
10	2. معطيات سسسيو-اقتصادية أساسية سنة 2010
11	3. الديموغرافيا
11	1.3 تطور السكان حسب المقاطعة 1977-2000
12	2.3 تطور عدد السكان حسب الجنس
12	3.3 توزيع السكان حسب المقاطعة والبلدية والجنس 2000
13	4.3 الخصوبة و الزواجية
13	5.3 توزيع نسب أرباب الأسر حسب الجنس سنة 2000
13	6.3 معدل النمو الديموغرافي بين التعدادات
13	7.3 توزيع السكان المعوقين والأمييين سنة 2000
13	8.3 تطور نسبة السكان حسب الفئات العمرية العريضة خلال الفترة 1977 - 2007
14	9.3 توزيع السكان حسب الفئات العمرية والجنس سنة 2000
14	10.3 تطور بنية السكان حسب الوسط 1988 و 2000
15	11.3 توزيع السكان حسب الفئة العمرية، الجنس و نمط الإقامة سنة 2000
16	12.3 تطور عدد سكان الولاية حسب الجنس
16	13.3 توزيع عدد السكان حسب البلدية سنة 2000
17	4. الحالة المدنية
17	1.4 تسجيل أحداث الحالة المدنية في الولاية 2007 - 2009
17	5. التعليم
17	1.5 المرحلة الأساسية
17	1.1.5 البني التحتية المدرسية حسب المقاطعة
18	2.1.5 وضعية التعليم الأساسي حسب المقاطعة
19	3.1.5 تطور أعداد التلاميذ في التعليم الأساسي
20	2.5 المرحلة الثانوية
20	1.2.5 تطور البني التحتية المدرسية خلال الفترة 2007 - 2010
20	1.2.5 حالة التعليم الثانوي
20	3.5 تطور التعليم بمركز التكوين و التأهيل المهني بالاك
21	6. الصحة
21	1.6 تطور البني التحتية الصحية حسب المقاطعة
21	1.6 تطور البني التحتية الصحية حسب المقاطعة (تابع)
22	2.6 تطور الطاقم الصحي حسب التخصص
23	3.6 توزيع عمال الصحة حسب المقاطعة سنتي 2008 و 2010

## تقديم

يعد المكتب الوطني للإحصاء هذه النشرة وذلك تمثيلاً مع مسؤولياته المتمثلة في نشر ملخصات إحصائية ديموغرافية ، اجتماعية واقتصادية وبيئية لولاية لبراكنه للفترة ما بين 2007-2010.

وكما تلاحظون فإن مضمون طبعة 2011 هذه جاء ثمرة لجهود المصلحة الجهوية للإحصاء بولاية لبراكنه وذلك من أجل تحسين نوعية البيانات المنشورة والاستفادة من تحيين المعلومات المتوفرة.

ويعتبر المكتب الوطني للإحصاء أن اكتمال هذا الجهد سيمثل أهمية قصوى للحكومة وللهيئات الدولية والمانحين وشركاء التنمية الآخرين والباحثين و/ أو المستخدمين بصفة عامة لكونها أداة فعالة للتعرف على حقيقة وواقع هذه الولاية.

وللاهتمام الدائم بتلبية الطلبات المتعلقة بالمعلومات الإحصائية بصفة فعالة وخاصة تلك المرتبطة بتطبيق الخيارات السياسية في ميدان اللامركزية والاستصلاح الترابي فإن المكتب الوطني للإحصاء يتطلع كجهاز رئيسي للإحصاء الوطني بصفة دائمة إلى توفير معلومة إحصائية تتميز بتغطية ونوعية في تحسن دائم. إلا أن ذلك لن يتأتى دون تنسيق وتعاون دائمين بين جميع المصالح والهيئات القطاعية العمومية والخاصة كمصدر للمعلومات الإحصائية.


إن المكتب الوطني للإحصاء ليعبر عن امتنانه وخالص شكره لجميع المسؤولين عن مصادر المعلومات وبصفة أعم لكل شخص اعتباري أو طبيعي يساهم بطريقة مباشرة أو غير مباشرة في إعداد ونشر هذه النشرة (لبراكنه بالأرقام 2007-2010).

كل الملاحظات والاقتراحات حول نوعية البيانات أو شكل تقديمها ستساعد بدون شك المكتب الوطني للإحصاء في تحسين نوعية هذه النشرة والتي تعتبر أداة عمل.

المدير العام للمكتب الوطني للإحصاء  
محمد المختار ولد أحمد سيدي

# الجمهورية الإسلامية الموريتانية

شرف- إخاء- عدل



وزارة الشؤون الاقتصادية و التنمية

## المكتب الوطني للإحصاء

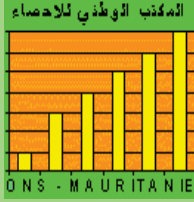
إدارة الإحصائيات الجهوية

المصلحة الجهوية بولاية لبراكنه



نشرة 2011





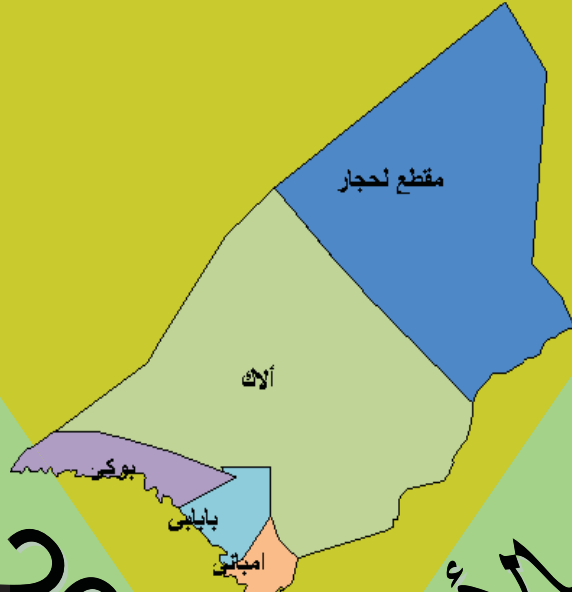
الجمهورية الإسلامية الموريتانية  
شرف - إخاء - عدل

وزارة الشؤون الاقتصادية و التنمية  
المكتب الوطني للإحصاء

# إدارة الإحصائيات الجهوية المصلحة الجهوية بولاية لبراكنه



ولاية لبراكنه



مقطع لحجار

ألاك

بوكي

باياي

امجاني

بجراحتكنا بلمار قام  
2010-2007

نشرة 2011